


☐

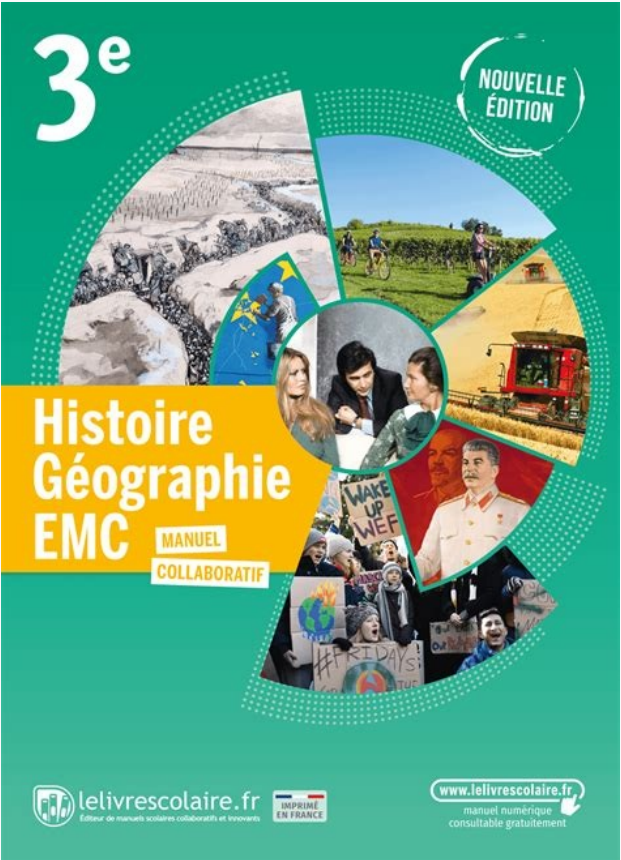
I'm not robot

  
reCAPTCHA


Continue

Livre scolaire 3eme histoire geo

Livre scolaire histoire geo emc 3eme. Manuel histoire geo 3eme le livre scolaire. Le livre scolaire histoire geo 3eme 2021. Le livre scolaire histoire geographie 2016 3eme. Le livre scolaire 3eme histoire geographie. Le livre scolaire histoire geo 3eme. Le livre scolaire histoire geo emc 3eme. Livre scolaire 3eme histoire geo 2021.



Actualisation 2023Actualisation 2023Actualisation 2023Actualisation 2023Actualisation 2023Actualisation 2023Actualisation 2023Actualisation 2023 En tant que professionnels de l'éducation, en renseignant votre email vous acceptez de recevoir nos newsletters, des contenus personnalisés, des offres adaptées, recevoir des documentations et des spécimens, des enquêtes et des invitations à des tables rondes. Les informations vous concernant sont recueillies pour le compte de la marque NATHAN / SEJER. En savoir plus Consulter la charte de protection des données personnelles Si vous ne souhaitez plus recevoir d'informations de notre part, vous pouvez à tout moment vous désabonner en cliquant sur le lien de désinscription présent dans chaque mail. Conformément à la Loi Informatique et Liberté n°78-17 du 6 janvier 1978 modifiée, au Règlement (UE) 2016/679 et à la Loi pour une République numérique du 7 octobre 2016, vous disposez du droit d'accès, de rectification, de limitation, d'opposition, de suppression, du droit à la portabilité de vos données, de transmettre des directives sur leur sort en cas de décès. Vous pouvez exercer ces droits en adressant un mail à [contact-donnees@sejer.fr](mailto:contact-donnees@sejer.fr). Vous avez la possibilité de former une réclamation auprès de l'autorité compétente. HistoireThème 1 : L'Europe, un théâtre majeur des guerres totales (1914-1945)Ouverture de thèmeOuverturep. 28-29 Thème 2 : Le monde depuis 1945Ouverture de thèmeOuverturep. 134-135 Le monde depuis 1945Synthèsep. 216-217Thème 3 : Françaises et Français dans une République repenséeOuverture de thèmeOuverturep. 218-219 Françaises et Français dans une République repenséeSynthèsep. 284-285GéographieThème 1 : Dynamiques territoriales de la France contemporaineOuverture de thèmeOuverturep. 286-287 Dynamiques territoriales de la france contemporaineSynthèsep. 346-347Thème 2 : Pourquoi et comment aménager le territoire ?Ouverture de thèmeOuverturep. 348-349 Thème 3 : La France et l'Union européenneOuverture de thèmeOuverturep. 392-393 Synthèse de thèmeSynthèsep. 436-437AnnexesGenially de révisionGeniallyp. 438-439p. 440-442Que s'est-il passé en 2021 ? Retour sur l'actualité de l'année !Dossier Nous mettons à votre disposition une version numérique du manuel, toujours accessible en ligne !✓ Gratuit✓ Sans identifiant, ni codes d'accès✓ Toute l'année✓ 24h/24, 7j/7✓ Pour l'enseignant et les élèvesPratique en cas d'oubli du manuel papier Des études supplémentaires en partenariat avec des musées sont disponibles dans la version numérique de votre manuel d'Histoire-Géographie EMC 3e édition 2021.Vous y trouverez des documents des musées de la Résistance et de la Déportation de Besançon, de la Résistance en Morvan et de l'Historial de Péronne. Manuel numérique enseignant Il y a tout ce qu'il faut pour l'élève. Il y a un souci de faire des passerelles entre EMC, Histoire et Géo et même avec l'Histoire des Arts.




Le livre scolaire histoire geographie 2016 3eme. Le livre scolaire 3eme histoire geographie. Le livre scolaire histoire geo 3eme. Le livre scolaire histoire geo emc 3eme. Livre scolaire 3eme histoire geo 2021.

Actualisation 2023Actualisation 2023Actualisation 2023Actualisation 2023Actualisation 2023Actualisation 2023Actualisation 2023Actualisation 2023 En tant que professionnels de l'éducation, en renseignant votre email vous acceptez de recevoir nos newsletters, des contenus personnalisés, des offres adaptées, recevoir des documentations et des spécimens, des enquêtes et des invitations à des tables rondes. Les informations vous concernant sont recueillies pour le compte de la marque NATHAN / SEJER. En savoir plus Consulter la charte de protection des données personnelles Si vous ne souhaitez plus recevoir d'informations de notre part, vous pouvez à tout moment vous désabonner en cliquant sur le lien de désinscription présent dans chaque mail. Conformément à la Loi Informatique et Liberté n°78-17 du 6 janvier 1978 modifiée, au Règlement (UE) 2016/679 et à la Loi pour une République numérique du 7 octobre 2016, vous disposez du droit d'accès, de rectification, de limitation, d'opposition, de suppression, du droit à la portabilité de vos données, de transmettre des directives sur leur sort en cas de décès. Vous pouvez exercer ces droits en adressant un mail à [contact-donnees@sejer.fr](mailto:contact-donnees@sejer.fr). Vous avez la possibilité de former une réclamation auprès de l'autorité compétente. HistoireThème 1 : L'Europe, un théâtre majeur des guerres totales (1914-1945)Ouverture de thèmeOuverturep. 28-29 Thème 2 : Le monde depuis 1945Ouverture de thèmeOuverturep. 134-135 Le monde depuis 1945Synthèsep. 216-217Thème 3 : Françaises et Français dans une République repenséeOuverture de thèmeOuverturep. 218-219 Françaises et Français dans une République repenséeSynthèsep. 284-285GéographieThème 1 : Dynamiques territoriales de la France contemporaineOuverture de thèmeOuverturep. 286-287 Dynamiques territoriales de la france contemporaineSynthèsep. 346-347Thème 2 : Pourquoi et comment aménager le territoire ?Ouverture de thèmeOuverturep. 348-349 Thème 3 : La France et l'Union européenneOuverture de thèmeOuverturep. 392-393 Synthèse de thèmeSynthèsep. 436-437AnnexesGenially de révisionGeniallyp.

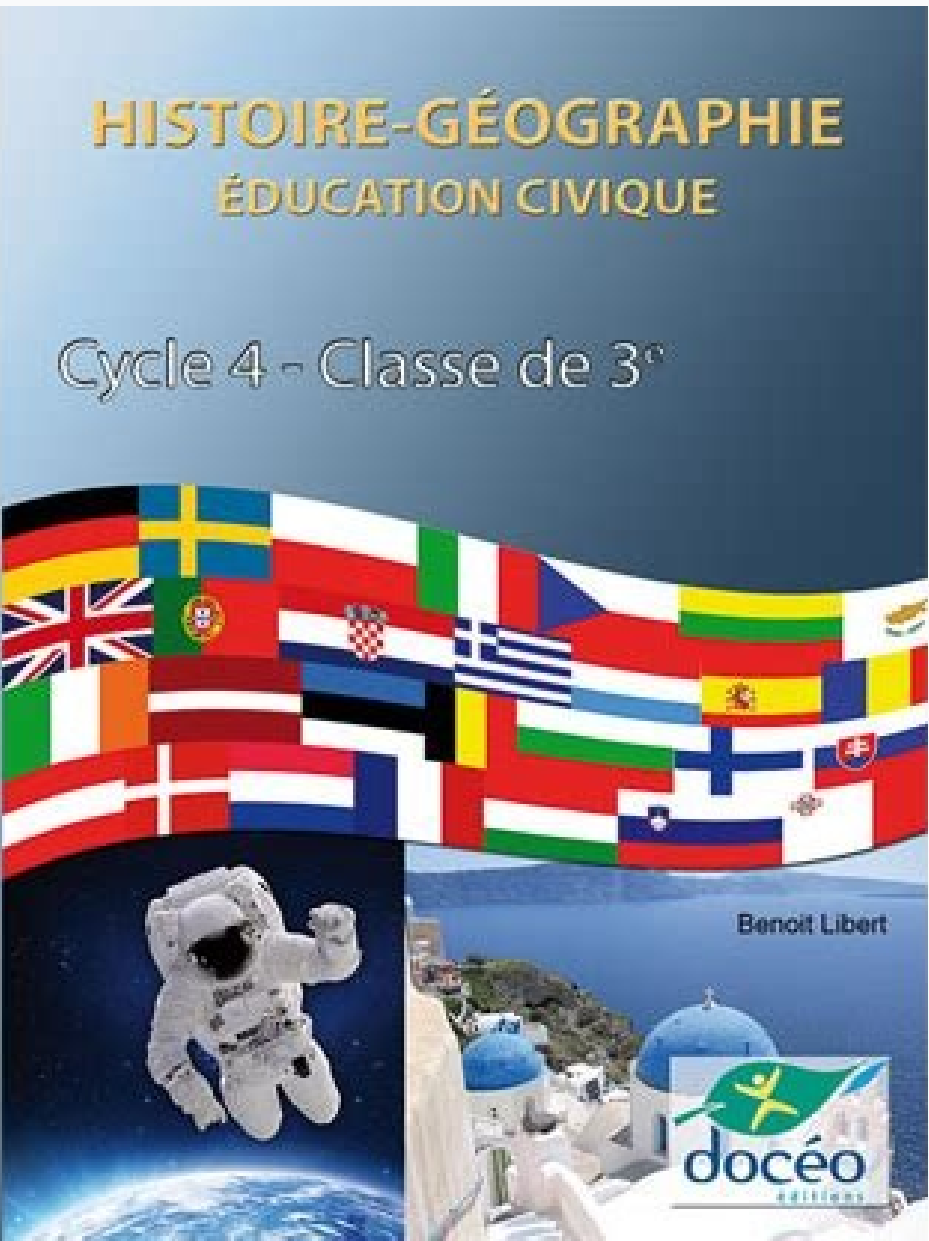


Le livre scolaire 3eme histoire geographie. Le livre scolaire histoire geo 3eme. Le livre scolaire histoire geo emc 3eme. Livre scolaire 3eme histoire geo 2021.





Le livre scolaire histoire geographie 2016 3eme. Le livre scolaire 3eme histoire geographie. Le livre scolaire histoire geo 3eme. Le livre scolaire histoire geo emc 3eme. Livre scolaire 3eme histoire geo 2021.



Actualisation 2023Actualisation 2023Actualisation 2023Actualisation 2023Actualisation 2023Actualisation 2023Actualisation 2023Actualisation 2023Actualisation 2023 En tant que professionnels de l'éducation, en renseignant votre email vous acceptez de recevoir nos newsletters, des contenus personnalisés, des offres adaptées, recevoir des documentations et des spécimens, des enquêtes et des invitations à des tables rondes. Les informations vous concernant sont recueillies pour le compte de la marque NATHAN / SEJER. En savoir plus Consulter la charte de protection des données personnelles Si vous ne souhaitez plus recevoir d'informations de notre part, vous pouvez à tout moment vous désabonner en cliquant sur le lien de désinscription présent dans chaque mail. Conformément à la Loi Informatique et Liberté n°78-17 du 6 janvier 1978 modifiée, au Règlement (UE) 2016/679 et à la Loi pour une République numérique du 7 octobre 2016, vous disposez du droit d'accès, de rectification, de limitation, d'opposition, de suppression, du droit à la portabilité de vos données, de transmettre des directives sur leur sort en cas de décès. Vous pouvez exercer ces droits en adressant un mail à [contact-donnees@sejer.fr](mailto:contact-donnees@sejer.fr). Vous avez la possibilité de former une réclamation auprès de l'autorité compétente. HistoireThème 1 : L'Europe, un théâtre majeur des guerres totales (1914-1945)Ouverture de thèmeOuverturep. 28-29 Thème 2 : Le monde depuis 1945Ouverture de thèmeOuverturep. 134-135 Le monde depuis 1945Synthèsep. 216-217Thème 3 : Françaises et Français dans une République repenséeOuverture de thèmeOuverturep. 218-219 Françaises et Français dans une République repenséeSynthèsep. 284-285GéographieThème 1 : Dynamiques territoriales de la France contemporaineOuverture de thèmeOuverturep. 286-287 Dynamiques territoriales de la France contemporaineSynthèsep. 346-347Thème 2 : Pourquoi et comment aménager le territoire ?Ouverture de thèmeOuverturep. 348-349 Thème 3 : La France et l'Union européenneOuverture de thèmeOuverturep. 392-393 Synthèse de thèmeSynthèsep. 436-437AnnexesGeniality de révisionGenialllyp. 438-439p. 440-442Que s'est-il passé en 2021 ? Retour sur l'actualité de l'année !Dossier Nous mettons à votre disposition une version numérique du manuel, toujours accessible en ligne !✓ Gratuit✓ Sans identifiant, ni codes d'accès✓ Toute l'année✓ 24h/24, 7j/7✓ Pour l'enseignant et les élèvesPratique en cas d'oubli du manuel papier Des études supplémentaires en partenariat avec des musées sont disponibles dans la version numérique de votre manuel d'Histoire-Géographie EMC 3e édition 2021.Vous y trouverez des documents des musées de la Résistance et de la Déportation de Besançon, de la Résistance en Morvan et de l'Historial de Péronne. Manuel numérique enseignant Il y a tout ce qu'il faut pour l'élève. Il y a un souci de faire des passerelles entre EMC, Histoire et Géo et même avec l'Histoire des Arts. C'est vraiment bien. Les documents récents c'est bien, surtout avec des chiffres récents. Il y a des documents originaux, cela change de ce que l'on peut trouver habituellement. Il y a beaucoup de choses nouvelles très intéressantes. Auteur(s) : Martin Ivernel, Benjamin Villemagne, Vincent Olive, Jean Ruhlmann, Françoise Weber, Véronique Ziegler, Armand Bruthiaux, Jennifer Richert, Gilles Sinicropi, Laurianne Renaud, Corinne Chastresse, Anne Vanacore, Antoine Frémont, Axelle Guillausseau, Jean-Claude Martinez, Patrick Mougenet Classe(s) : 3e Matière(s) : Géographie, Histoire, Enseignement Moral et Civique Collection : Histoire-Géographie Collège Type d'ouvrage : Ouvrage papier Date de parution : 26/05/2021 Format : 19.8 cm x 26.6 cm - 448 pages Code : 2051367 ISBN : 978-2-401-07745-4 Le programme d'Histoire-Géo de 6ème marque la fin du Cycle 3, commencé en CM1. Il entame donc le programme du collège. Ce programme de 6ème est donc le dernier avant le début du Cycle 4 qui s'achèvera avec le programme de 3ème et la préparation au brevet de 3ème. Maîtriser le programme d'Histoire Géographie de 6ème sera indispensable pour réussir en 3ème, car l'Histoire-Géo, enseignée à hauteur de 3 h 30 par semaine, a un coefficient au brevet de 50 points.Le programme d'histoire de 6ème abordera l'histoire des premières civilisations ainsi que l'Antiquité, avec une étude approfondie de l'Empire Romain. Le Néolithique sera le démarrage de ce programme d'Histoire de 6ème, suivi des premières civilisations étatiques, notamment l'Égypte et la Mésopotamie où naît l'écriture. L'Antiquité sera traitée via la Grèce Antique, l'Empire Romain et la naissance du judaïsme, qui précède l'arrivée du Christianisme dans l'Empire Romain.Le programme de géographie de 6ème traitera lui du thème de l'habitant, qu'il soit urbain, rural ou littoral. Ce thème sera traité à l'échelle mondiale, en mettant l'accent sur la ville, les métropoles, les contraintes naturelles, les littoraux et zones industrialo-portuaires et enfin sur la répartition démographique mondiale.Au programme d'éducation civique de 6ème sera abordé le respect d'autrui ainsi que la question des valeurs de la République : ses principes, ses symboles, ses valeurs. Cela passera également par l'accompagnement des élèves de 6ème dans le but de les aider à se construire une culture civique qui leur sera utile pour leur entraînement au brevet des collèges avec les sujets du brevet. La difficulté de plus en plus évidente de cette matière peut donc générer des difficultés. Elles peuvent être prises en main grâce à des cours particuliers à domicile ou bien des cours particuliers en ligne. Le programme d'histoire de 6ème ThèmesChapitres La longue histoire de l'humanité et des migrationsLes débuts de l'Humanité La Révolution Néolithique Premiers Etats, premières écritures Récits fondateurs, croyances et citoyenneté dans la Méditerranée antique au 1er millénaire avant J-CLe monde des cités grecques Rome, du mythe à l'histoire La naissance du monothéisme juif dans un monde polythéiste L'empire romain dans le monde antiqueConquêtes, paix romaine et romanisation Des chrétiens dans l'Empire Les relations de l'empire romain avec les autres mondes anciens Le programme de géographie en 6ème ThèmesChapitres Habiter une métropoleLes métropoles et leurs habitants La ville de demain Habiter un espace de faible densitéHabiter un espace à forte contrainte naturelle Habiter un espace de faible densité à vocation agricole Habiter les littorauxLittoral industrialo-portuaire Littoral touristique Le monde habitéLa répartition de la population mondiale et ses dynamiques Le programme d'EMC pour la classe de 6ème ThèmesChapitres Respecter autrui Le respect d'autrui Identifier et exprimer les émotions et les sentiments Acquérir et partager les valeurs de la RépubliqueConnaitre les valeurs, principes, et symboles de la République française, de l'Union Européenne, et des sociétés démocratiques Identifier et connaître les cadres d'une société démocratique Construire une culture civiquecomprendre et expérimenter l'engagement dans la classe, dans l'école et dans l'établissement Comprendre le sens de l'intérêt général Exercer son jugement, construire l'esprit critique Les attendus du programme d'Histoire-Géographie de 6èmeLe programme d'histoire-géographie de 6ème comporte plusieurs attendus, qui seront repris au Cycle 4 dès le programme d'Histoire Géographie de 5ème : se repérer dans le tempsse repérer dans l'espaceraisonner et justifier une démarchecomprendre un documentpratiquer différents langagesEn Géographie, les élèves de 6ème devront également :étudier les modes d'habitatcomprendre l'impératif d'un développement durableacquérir des connaissances et des méthodes pour comprendre l'espace sociaux'exercer au raisonnement géographique à partir de cas concretsTout comme les attentes du programme de maths de 6ème, du programme de français de 6ème, du programme des langues étrangères de 6ème, du programme des sciences ou de la technologie de 6ème, les attentes du programme d'histoire géo de 6ème étant assez élevées les élèves de 6ème devront travailler assidûment. Leurs éventuelles lacunes peuvent être comblées grâce à des cours particuliers de 6ème. Les cours particuliers et les cours particuliers au collège peuvent palier aux difficultés, mais également servir de renforcement pour viser encore plus loin. Carte mentale à imprimer : l'Europe de 1914 et 1945 - p. 92 Version élève Frise à imprimer : l'Europe, théâtre majeur des guerres totales (1914-1945) - p. 92 Version élève Aide à la préparation de l'exposé sur la bataille de Verdun - p. 23 Version élève Guidage pour la réalisation de la tâche complexe : les civils dans la guerre - p. 24 Version élève Aide pour préparer un oral sur le génocide des Arméniens - p. 27 Version élève Aide à la réalisation du tableau « 1917 - Les révolutions en Russie » - p. 29 Version élève Aide pour l'argumentation sur la nécessité des témoignages de combattants pour raconter la guerre - p. 31 Version élève Activité à imprimer : je construis ma fiche de mémorisation - p. 34 Version élève Carte mentale à imprimer : je classe mes connaissances dans un schéma logique - p. 35 Version élève Aide à la réalisation d'une carte mentale sur le régime totalitaire stalinien - p. 43 Version élève Aide à la réalisation du podcast sur l'Allemagne d'Hitler - p. 44 Version élève Guidage pour la réalisation du schéma de synthèse sur le gouvernement du Front populaire - p. 48 Version élève L'URSS de Staline, fiche à télécharger et à compléter - p. 52 Version élève Aide à l'écriture d'une dépêche sur des faits historiques - p. 61 Version élève Aide à la construction d'un discours qui explique les génocides de l'Allemagne nazie - p. 63 Version élève Guidage pour la réalisation de la tâche complexe - Un centre de mise à mort : Treblinka - p. 64 Version élève Aide pour l'argumentation sur la nécessité des témoignages des survivants des camps nazis - p. 67 Version élève Guidage pour la réalisation de la tâche : Vichy un régime antirépublicain - p. 78 Version élève Aide à l'analyse du document « L'appel du 18 juin 1940 » - p. 83 Version élève Aide pour raconter à l'écrit les actions des Résistants - p. 85 Version élève Aide à la réalisation du tableau - p. 83 Version élève Aide pour présenter sous forme de questions/réponses - p. 85 Version élève Parcours Arts : analyse de Noël à Berlin, photographie de Léon Herschtritt et préparation à l'oral du brevet Version élève Carte mentale à imprimer : Les relations internationales depuis 1945 - p. 162 Version élève Frise à imprimer : Le monde depuis 1945 - p. 162 Version élève Aide à la construction du récit historique autour de la guerre froide - p. 101 Version élève Aide à la réalisation de la carte mentale sur les affrontements entre les États-Unis et l'URSS pendant la guerre froide - p. 101 Version élève Aide à la réalisation de l'exposé sur la crise de Cuba - p. 103 Version élève Aide pour compléter un tableau explicatif sur la crise de Cuba - p. 103 Version élève Aide à la réalisation de la tâche complexe : construire une frise chronologique sur la chute du mur de Berlin - p. 104 Version élève Aide pour l'argumentation sur la nécessité des archives et des médias dans le travail de l'historien - p. 107 Version élève Aide à l'analyse de document autour de l'indépendance de l'Inde - p. 119 Version élève Aide à la rédaction du récit autour de la guerre d'Algérie - p. 121 Version élève Tableau de synthèse à imprimer - p. 121 Version élève Guidage pour la réalisation de la tâche complexe - p. 122 Version élève Aide à la réalisation de la frise chronologique - p. 135 Version élève Aide à la conduite du débat et à la présentation des conclusions sur les défis de l'UE - p. 139 Version élève Guidage pour la réalisation de la tâche complexe - p. 136 Version élève Aide à la rédaction du paragraphe argumenté autour des rivalités entre la Chine et les États-Unis - p. 153 Version élève Aide pour réaliser la synthèse de l'interview - p. 151 Version élève Aide à l'élaboration d'un tableau explicatif - p. 153 Version élève Guidage pour la réalisation de la tâche complexe - p. 154 Version élève Carte mentale à imprimer : 1944-1989 en France - p. 214 Version élève Frise à imprimer : Françaises et Français dans une République repensée - p. 214 Version élève Guidage pour la réalisation de l'exposé sur la refondation de la République en France - p. 170 Version élève Comment rédiger un billet radio ? - p. 189 Version élève Guidage pour la réalisation de la tâche complexe : l'émancipation des femmes dans la société française - p. 200 Version élève Aide à la rédaction d'un développement autour de l'immigration dans les années 1950-1980 - p. 203 Version élève Aide à la rédaction d'un article de presse autour du chômage de masse en France - p. 205 Version élève Guidage pour la réalisation de la tâche complexe : les jeunes dans la société française - p. 206 Version élève Méthode pour commenter une image - p. 211 Version élève Aide à la rédaction d'un développement autour de l'aire urbaine parisienne - p. 223 Version élève Aide pour la réalisation de l'affiche autour de l'artificialisation des sols en France - p. 224 Version élève Aide à la rédaction d'un développement construit autour de l'aire urbaine de Rennes - p. 221 Version élève Guidage pour la réalisation de l'exposé de la Cosmetic Valley - p. 240 Version élève Guidage pour la réalisation de l'exposé : la Champagne, un espace viticole productif et mondialisé - p. 242 Version élève Guidage pour la réalisation de l'exposé : Lille métropole, un espace culturel touristique européen - p. 244 Version élève Aide à la rédaction d'un développement sur l'espace industrialo-portuaire du Havre - p. 247 Version élève Liste complète des expressions autour des espaces productifs - p. 252 Version élève Tableau à imprimer : réviser en équipe - p. 256 Version élève Schéma à compléter - p. 258 Version élève Aide à la rédaction d'un développement autour du territoire rural du Morvan - p. 265 Version élève Aide à la préparation de l'oral sur les dynamiques rurales du Morvan - p. 265 Version élève Aide pour créer une affiche sur les atouts des Cévennes - p. 266 Version élève Activité à imprimer : quels sont les atouts et les dynamiques des espaces de faible densité en France ? - p. 268 Version élève Liste complète des expressions autour des espaces de faible densité - p. 268 Version élève Aide à la rédaction de l'introduction et de la conclusion du développement sur les aménagements à Grande-Synthe - p. 287 Version élève Aide à la rédaction de l'introduction et de la conclusion du développement sur les aménagements à Grande-Synthe - p. 289 Version élève Guidage pour la réalisation de la tâche complexe : pourquoi et comment réduire la fracture numérique en France ? - p. 290 Version élève Activité à imprimer : aménager pour réduire les inégalités croissantes - p. 292 Version élève Aide à la rédaction d'un développement montrant les spécificités des territoires ultramarins - p. 309 Version élève Aide à la réalisation du schéma sur l'unité et la diversité des territoires ultramarins - p. 309 Version élève Aide à la réalisation d'une carte mentale sur les territoires ultramarins dans leur espace régional - p. 311 Version élève Aide à la rédaction d'un développement sur les territoires ultramarins dans leur espace régional - p. 311 Version élève Aide à la réalisation de la tâche complexe : aménager l'aéroport de Mayotte - p. 312 Version élève Aide à la préparation d'un oral sur l'UE comme territoire unique au monde - p. 329 Version élève Aide à la rédaction d'un développement sur les actions de l'UE pour réduire les inégalités - p. 329 Version élève Aide à la rédaction d'un développement sur les actions de l'UE pour réduire les inégalités - p. 331 Version élève Aide à la réalisation d'un schéma sur les actions de l'UE pour réduire les inégalités - p. 331 Version élève Guidage pour la réalisation de la tâche complexe : comment l'UE contribue-t-elle à la coopération transfrontalière au Pays basque ? - p. 332 Version élève Aide à la rédaction d'un développement sur l'influence culturelle de la France et l'Europe dans le monde - p. 347 Version élève Aide à la réalisation d'une infographie sur un objet culturel symbole du soft power français - p. 347 Version élève Aide à la rédaction d'un développement sur l'influence géopolitique de la France et l'Europe dans le monde - p. 349 Version élève Aide à la réalisation d'une carte mentale sur l'influence géopolitique de la France et l'Europe dans le monde - p. 349 Version élève Guidage pour la réalisation du reportage : la puissance économique de l'UE et de la France - p. 350 Version élève Checklist à imprimer : critères de réussite pour rédiger un développement construit - p. 360 Version élève Aide à la réalisation d'une affiche pour lutter contre les discriminations au nom des valeurs de la République - p. 371 Version élève La présence militaire française dans le monde - Activité à imprimer Version élève