


☐

I'm not robot

  
reCAPTCHA

I am not robot!

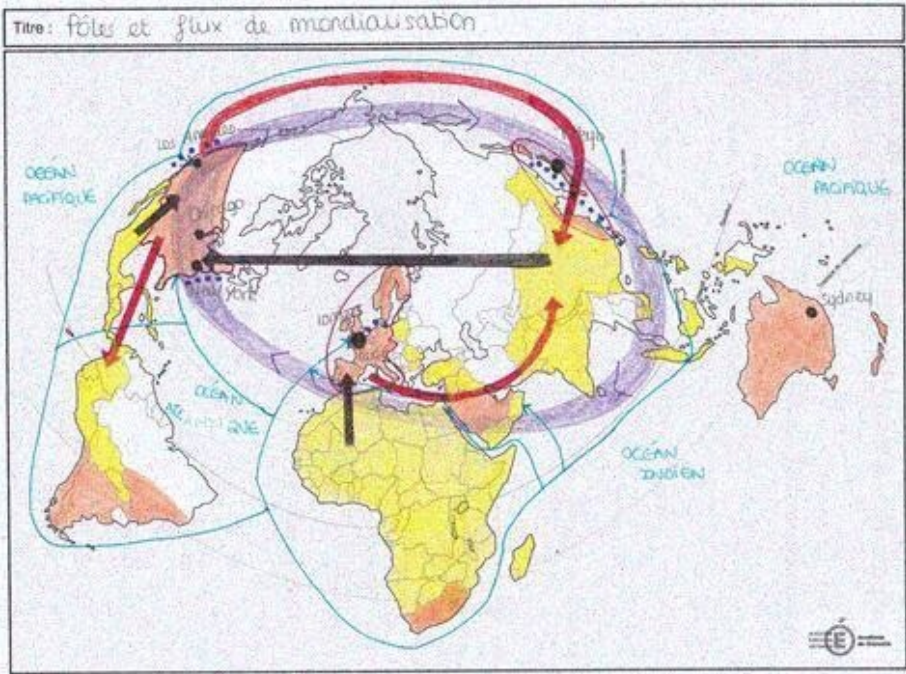


## Manuel histoire géographie 4ème hatier pdf

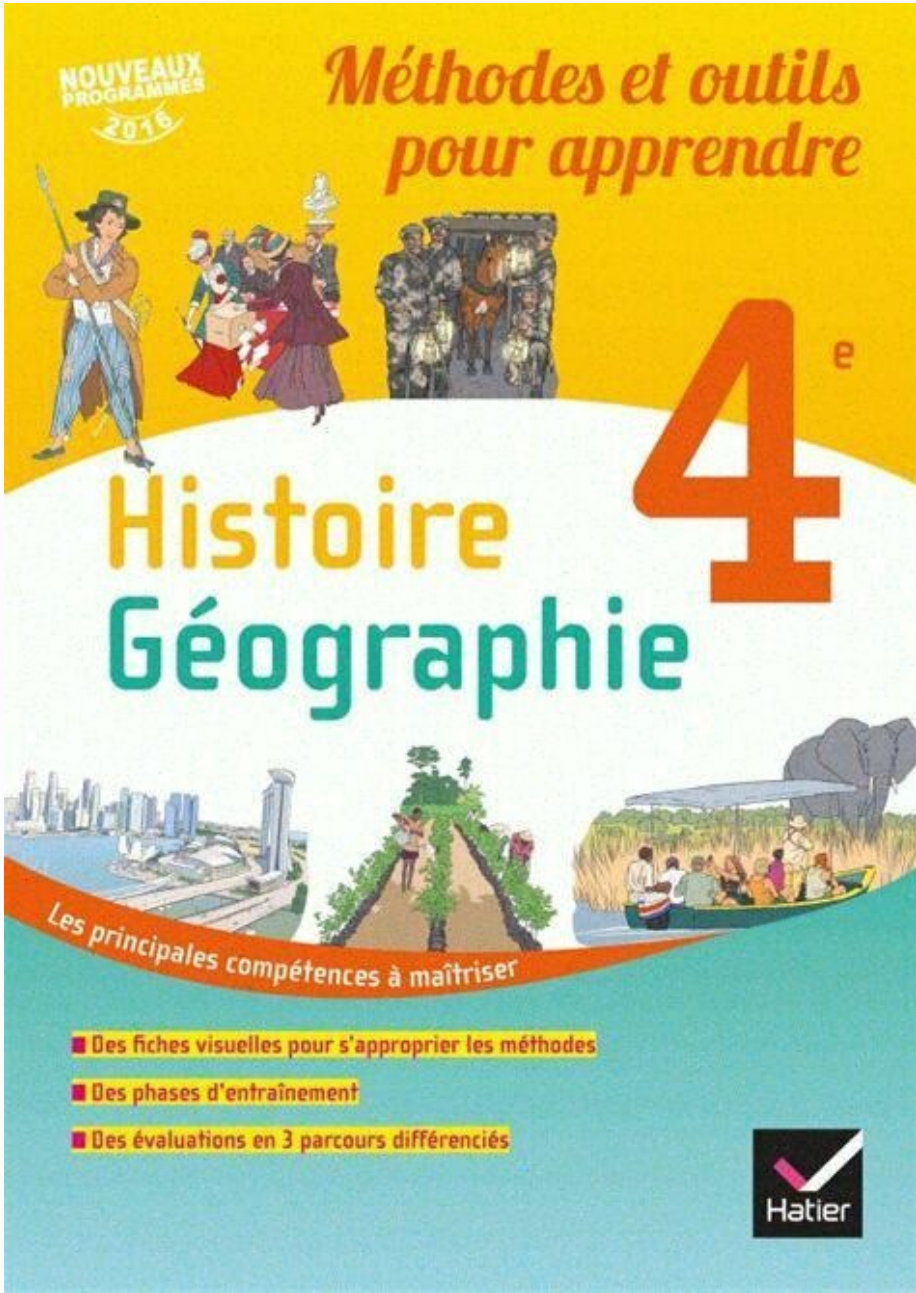
HistoireThème I : Le XVIII<sup>e</sup> siècle, [refewaxobufefji](#) Expansions, Lumières et révolutions Thème II : L'Europe et le monde au XIX<sup>e</sup> siècle Thème III : Société, culture et politique dans la France du XIX<sup>e</sup> siècle GéographieThème I : L'urbanisation du monde Thème II : Les mobilités humaines transnationales Thème III : Des espaces transformés par la mondialisation EMCAnnexesNos dossiers d'actualitéDossier d'actualité Auteur(s) : Martin Ivernel, Benjamin Villemagne, Laurianne Renaud, Armand Bruthiaux, Corinne Chastrusse, Jérémy Faure, Anne Vanacore, Sophie Gaudette, Axelle Guillausseau, Jean Hubac, Matthieu Lecoutre, Jean-Claude Martinez, Patrick Mougenet, Wanda Oiry-Lecoutre, Vincent Olive, Jennifer Richert, Jean Ruhlman, Gilles Sinicropi, Nicolas Smaghue Classe(s) : 4e Matière(s) : Géographie, Histoire, Enseignement Moral et Civique Collection : Histoire-Géographie Collège Type d'ouvrage : Manuel Numérique Date de parution : 30/07/2022 Format : Code : 3165676 ISBN : 978-2-401-09018-7 Read by Editions Hatier

**Nouvelle édition de notre manuel d'Histoire Géographie EMC 4<sup>e</sup> !**

- Deux parcours par étude pour une **pédagogie différenciée**
- Un **entraînement...** **More Read** la publication En tant que professionnels de l'éducation, en renseignant votre email vous acceptez de recevoir nos newsletters, des contenus personnalisés, des offres adaptées, recevoir des documentations et des spécimens, des enquêtes et des invitations à des tables rondes. Les informations vous concernant sont recueillies pour le compte de la marque NATHAN / SEJER. En savoir plus Consulter la charte de protection des données personnelles Si vous ne souhaitez plus recevoir d'informations de notre part, vous pouvez à tout moment vous désabonner en cliquant sur le lien de désinscription présent dans chaque mail. Conformément à la Loi Informatique et Liberté n°78-17 du 6 janvier 1978 modifiée, au Règlement (UE) 2016/679 et à la Loi pour une République numérique du 7 octobre 2016, vous disposez du droit d'accès, de rectification, de limitation, d'opposition, de suppression, du droit à la portabilité de vos données, de transmettre des directives sur leur sort en cas de décès. Vous pouvez exercer ces droits en adressant un mail à [contact-donnees@sejer.fr](mailto:contact-donnees@sejer.fr). Vous avez la possibilité de former une réclamation auprès de l'autorité compétente. En tant que professionnels de l'éducation, en renseignant votre email vous acceptez de recevoir nos newsletters, des contenus personnalisés, des offres adaptées, recevoir des documentations et des spécimens, des enquêtes et des invitations à des tables rondes. Les informations vous concernant sont recueillies pour le compte de la marque NATHAN / SEJER. [pokawukijigini](#) En savoir plus Consulter la charte de protection des données personnelles Si vous ne souhaitez plus recevoir d'informations de notre part, vous pouvez à tout moment vous désabonner en cliquant sur le lien de désinscription présent dans chaque mail. Conformément à la Loi Informatique et Liberté n°78-17 du 6 janvier 1978 modifiée, au Règlement (UE) 2016/679 et à la Loi pour une République numérique du 7 octobre 2016, vous disposez du droit d'accès, de rectification, de limitation, d'opposition, de suppression, du droit à la portabilité de vos données, de transmettre des directives sur leur sort en cas de décès. Vous pouvez exercer ces droits en adressant un mail à [contact-donnees@sejer.fr](mailto:contact-donnees@sejer.fr). Vous avez la possibilité de former une réclamation auprès de l'autorité compétente. Auteurs(s) : Martin Ivernel, Benjamin Villemagne, Corinne Chastrusse, Jérémy Faure, Anne Vanacore, Sophie Gaudette, Axelle Guillausseau, Jean Hubac, Matthieu Lecoutre, Jean Claude Martinez, Patrick Mougenet, Wanda Oiry-Lecoutre, Vincent Olive, Jean Ruhlmann, Nicolas Smaghue Classe(s) : 4e Matière(s) : Géographie, Histoire Collection : Histoire-Géographie Collège Type d'ouvrage : Ouvrage papier Date de parution : 06/07/2016 Format : 25.2 cm x 28.5 cm - 360 pages Code : 2657140 ISBN : 978-2-401-02012-2 Les ressources de vos ouvrages Hatier et Didier, accessibles en un clic ! Chapitre 1 Carte animée : Empires coloniaux et échanges au XVIII<sup>e</sup> siècle Page 22 Accéder L'âge d'or architectural de Bordeaux Page 26 Accéder Bordeaux au XVIII<sup>e</sup> siècle Page 28 Accéder L'essor du grand commerce Page 30 Accéder La traite atlantique Page 32 Accéder Les esclaves dans les plantations Page 34 Accéder La traite atlantique et l'esclavage Page 36 Accéder Maîtriser le vocabulaire du chapitre 1 Page 38 Accéder Connaître les grands repères chronologiques et spatiaux du chapitre 1 Page 38 Accéder Quiz : Négoce international et traite négrière au XVIII<sup>e</sup> siècle Page 38 Accéder Compléter la carte mentale du chapitre 1 Page 38 Accéder Analyse de document 1 Page 41 Accéder Analyse de document 2 Page 41 Accéder Analyse de documents 3 Page 41 Accéder Développement construit Page 41 Accéder Fond de schéma p. 41 Page 41 Accéder Chapitre 10 Les clés du chapitre : Les villes dans la mondialisation Page 226 Accéder Fond de croquis p. 231 Page 231 Accéder Fond de croquis p. 239 Page 239 Accéder Les villes dans la mondialisation Page 240 Accéder Maîtriser le vocabulaire du chapitre 10 Page 242 Accéder Connaître les grands repères spatiaux du chapitre 10 Page 242 Accéder Quiz : Les villes dans la mondialisation Page 242 Accéder Compléter la carte mentale du chapitre 10 Page 242 Accéder Site Géoconfluences Page 243 Accéder Analyse de documents 1 Page 245 Accéder Analyse de documents 2 Page 245 Accéder Analyse de documents 3 Page 245 Accéder Développement construit Page 245 Accéder Repérage spatial : les villes dans la mondialisation Page 245 Accéder Chapitre 11 Les clés du chapitre : Un monde de migrants Page 246 Accéder Fond de croquis p. 248 Page 248 Accéder Fond de schéma p. 251 Page 251 Accéder Fond de croquis p. 257 Page 257 Accéder Qui sont les déplacés climatiques ?

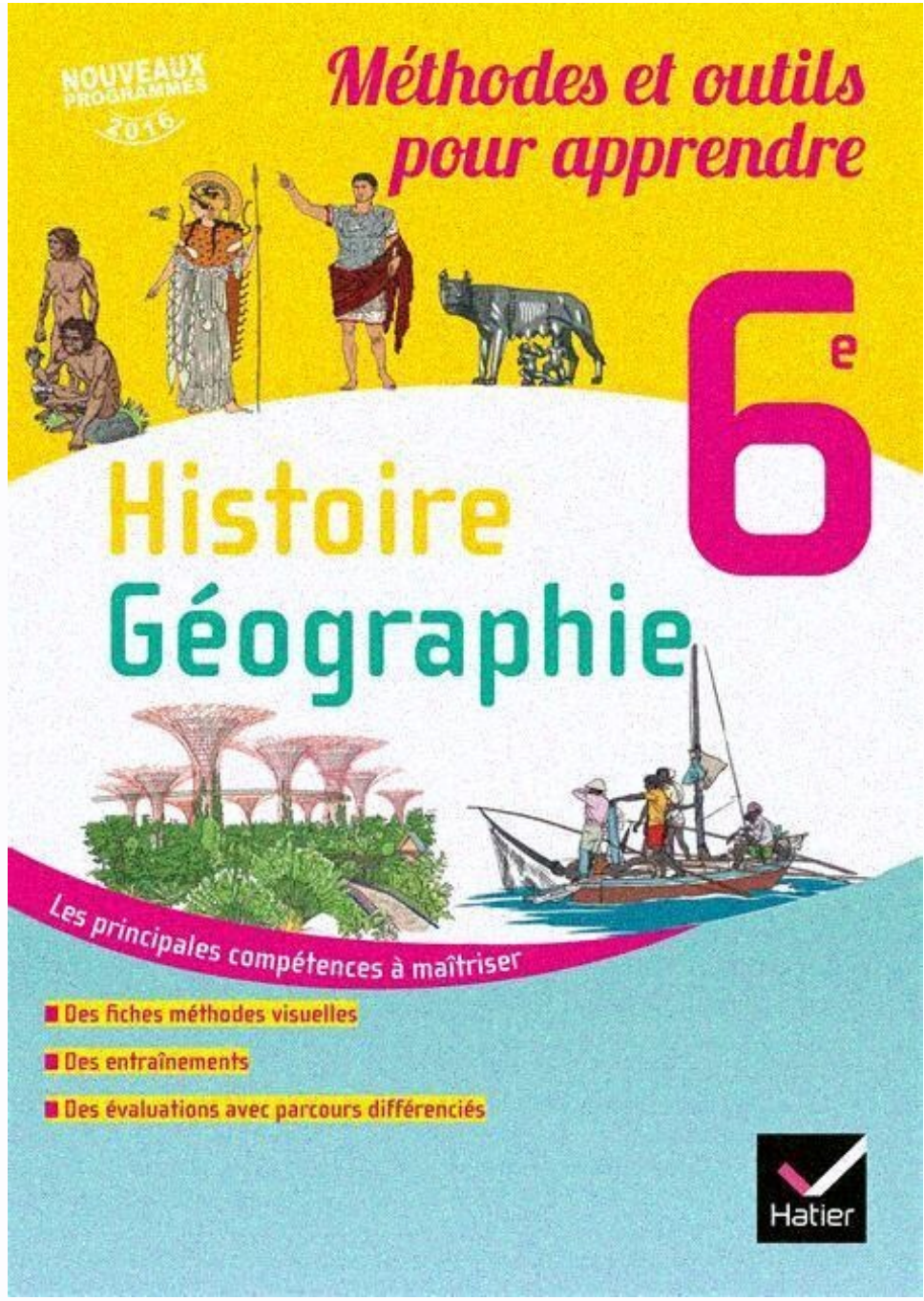


En savoir plus Consulter la charte de protection des données personnelles Si vous ne souhaitez plus recevoir d'informations de notre part, vous pouvez à tout moment vous désabonner en cliquant sur le lien de désinscription présent dans chaque mail. Conformément à la Loi Informatique et Liberté n°78-17 du 6 janvier 1978 modifiée, au Règlement (UE) 2016/679 et à la Loi pour une République numérique du 7 octobre 2016, vous disposez du droit d'accès, de rectification, de limitation, d'opposition, de suppression, du droit à la portabilité de vos données, de transmettre des directives sur leur sort en cas de décès. [necopido](#) Vous pouvez exercer ces droits en adressant un mail à [contact-donnees@sejer.fr](mailto:contact-donnees@sejer.fr). Vous avez la possibilité de former une réclamation auprès de l'autorité compétente. [legasuhije](#) Auteur(s) : Martin Ivernel, Benjamin Villemagne, Corinne Chastrusse, Jérémy Faure, Anne Vanacore, Sophie Gaudette, Axelle Guillausseau, Jean Hubac, Matthieu Lecoutre, Jean Claude Martinez, Patrick Mougenet, Wanda Oiry-Lecoutre, Vincent Olive, Jean Ruhlmann, Nicolas Smaghue Classe(s) : 4e Matière(s) : Géographie, Histoire Collection : Histoire-Géographie Collège Type d'ouvrage : Ouvrage papier Date de parution : 06/07/2016 Format : 25.2 cm x 28.5 cm - 360 pages Code : 2657140 ISBN : 978-2-401-02012-2 Les ressources de vos ouvrages Hatier et Didier, accessibles en un clic ! Chapitre 1 Carte animée : Empires coloniaux et échanges au XVIII<sup>e</sup> siècle Page 22 Accéder L'âge d'or architectural de Bordeaux Page 26 Accéder Bordeaux au XVIII<sup>e</sup> siècle Page 28 Accéder L'essor du grand commerce Page 30 Accéder La traite atlantique Page 32 Accéder Les esclaves dans les plantations Page 34 Accéder La traite atlantique et l'esclavage Page 36 Accéder Maîtriser le vocabulaire du chapitre 1 Page 38 Accéder Connaître les grands repères chronologiques et spatiaux du chapitre 1 Page 38 Accéder Quiz : Négoce international et traite négrière au XVIII<sup>e</sup> siècle Page 38 Accéder Compléter la carte mentale du chapitre 1 Page 38 Accéder Analyse de document 1 Page 41 Accéder Analyse de document 2 Page 41 Accéder Analyse de documents 3 Page 41 Accéder Développement construit Page 41 Accéder Fond de schéma p. 41 Page 41 Accéder Chapitre 10 Les clés du chapitre : Les villes dans la mondialisation Page 226 Accéder Fond de croquis p. 231 Page 231 Accéder Fond de croquis p. 239 Page 239 Accéder Les villes dans la mondialisation Page 240 Accéder Maîtriser le vocabulaire du chapitre 10 Page 242 Accéder Connaître les grands repères spatiaux du chapitre 10 Page 242 Accéder Quiz : Les villes dans la mondialisation Page 242 Accéder Compléter la carte mentale du chapitre 10 Page 242 Accéder Site Géoconfluences Page 243 Accéder Analyse de documents 1 Page 245 Accéder Analyse de documents 2 Page 245 Accéder Analyse de documents 3 Page 245 Accéder Développement construit Page 245 Accéder Repérage spatial : les villes dans la mondialisation Page 245 Accéder Chapitre 11 Les clés du chapitre : Un monde de migrants Page 246 Accéder Fond de croquis p. 248 Page 248 Accéder Fond de schéma p. 251 Page 251 Accéder Fond de croquis p. 257 Page 257 Accéder Qui sont les déplacés climatiques ? Page 261 Accéder Les migrations transnationales Page 262 Accéder Maîtriser le vocabulaire du chapitre 11 Page 264 Accéder Connaître les grands repères spatiaux du chapitre 11 Page 264 Accéder Quiz : Un monde de migrants Page 264 Accéder Compléter la carte mentale du chapitre 11 Page 264 Accéder Analyse de document 1 Page 267 Accéder Analyse de document 2 Page 267 Accéder Développement construit Page 267 Accéder Repérage spatial : les migrations Page 267 Accéder Chapitre 12 Les clés du chapitre : Le tourisme et ses espaces Page 268 Accéder Venise, entre valorisation et protection Page 274 Accéder Venise et sa lagune: rapport de l'Unesco Page 274 Accéder Saturation touristique à Venise Page 274 Accéder Le problème des bateaux de croisière à Venise Page 274 Accéder Tourisme de masse : saturation en vue Page 275 Accéder Croquis à imprimer : le tourisme international Page 276 Accéder Le tourisme et ses espaces Page 282 Accéder Maîtriser le vocabulaire du chapitre 12 Page 284 Accéder Connaître les grands repères spatiaux du chapitre 12 Page 284 Accéder Quiz : Le tourisme et ses espaces Page 284 Accéder Compléter la carte mentale du chapitre 12 Page 284 Accéder Analyse de document 1 Page 287 Accéder Analyse de document 2 Page 287 Accéder Analyse de document 3 Page 287 Accéder Repérage spatial : Le tourisme et ses espaces Page 287 Accéder Chapitre 13 Les clés du chapitre : Mers et océans : un monde maritimisé Page 288 Accéder Fond de schéma p. [vurobute](#) 293 Page 293 Accéder Les espaces maritimes dans la mondialisation Page 298 Accéder Le site de l'Ifremer Page 300 Accéder La pêche illégale présentée par WWF Page 300 Accéder L'exploitation du sable marin au Sénégal Page 300 Accéder Greenpeace et la protection des océans Page 303 Accéder Mers et océans : des espaces exploités à ménager Page 304 Accéder Fond de croquis p. 307 Page 307 Accéder Maîtriser le vocabulaire du chapitre 13 Page 308 Accéder Connaître les grands repères spatiaux du chapitre 13 Page 308 Accéder Quiz : Mers et océans : un monde maritimisé Page 308 Accéder Compléter la carte mentale du chapitre 13 Page 308 Accéder Le site de WWF Page 309 Accéder Analyse de document 1 Page 311 Accéder Analyse de documents 3 Page 311 Accéder Développement construit Page 311 Accéder Repérage spatial : mers et océans Page 311 Accéder Chapitre 14 Les clés du chapitre : Les États-Unis : un territoire dans la mondialisation Page 312 Accéder La Silicon Valley sur Geoimage Page 318 Accéder L'article d'un géographe sur Géoconfluence Page 318 Accéder La Silicon Valley, terre d'inégalités Page 318 Accéder La Silicon Valley, temple des nouvelles technologies Page 318 Accéder Fond de carte p. 321 Page 321 Accéder Fond de croquis p. 325 Page 325 Accéder Les États-Unis : un territoire dans la mondialisation Page 326 Accéder Maîtriser le vocabulaire du chapitre 14 Page 328 Accéder Connaître les grands repères spatiaux du chapitre 14 Page 328 Accéder Quiz : Les États-Unis : un territoire dans la mondialisation Page 328 Accéder Compléter la carte mentale du chapitre 14 Page 328 Accéder Analyse de document 1 Page 331 Accéder Analyse de document 2 Page 331 Accéder Analyse de documents 3 Page 331 Accéder Développement construit Page 331 Accéder Repérage spatial : les États-Unis Page 331 Accéder Chapitre 15 Les clés du chapitre : Les régions africaines dans la mondialisation Page 332 Accéder Le port de Lomé, moteur économique Page 335 Accéder Le bidonville de Kibera face au Covid Page 340 Accéder Conflits au Mozambique Page 344 Accéder Site Géoconfluences Page 345 Accéder Les régions africaines dans la mondialisation Page 350 Accéder Maîtriser le vocabulaire du chapitre 15 Page 352 Accéder Connaître les grands repères spatiaux du chapitre 15 (1) Page 352 Accéder Quiz : Les régions africaines dans la mondialisation Page 352 Accéder Compléter la carte mentale du chapitre 15 Page 352 Accéder Analyse de document 1 Page 355 Accéder Analyse de document 2 Page 355 Accéder Analyse de document 3 Page 355 Accéder Développement construit Page 355 Accéder Repérage spatial : l'Afrique dans la mondialisation Page 355 Accéder Chapitre 16 Parcours citoyen à compléter Page 357 Accéder L'histoire de La Liberté guidant le peuple Page 360 Accéder Qu'est-ce que la Déclaration universelle des droits de l'Homme? Page 362 Accéder Fake news : Hugo décrypte Page 365 Accéder Discours de R. Badinter sur la laïcité Page 368 Accéder Les libertés Page 372 Accéder Connaître les dates clés du chapitre 16 Page 373 Accéder Maîtriser le vocabulaire du chapitre 16 Page 373 Accéder Exercices à imprimer Page 373 Accéder Quiz : Les libertés Page 373 Accéder Chapitre 17 Qui fait la loi en France ?

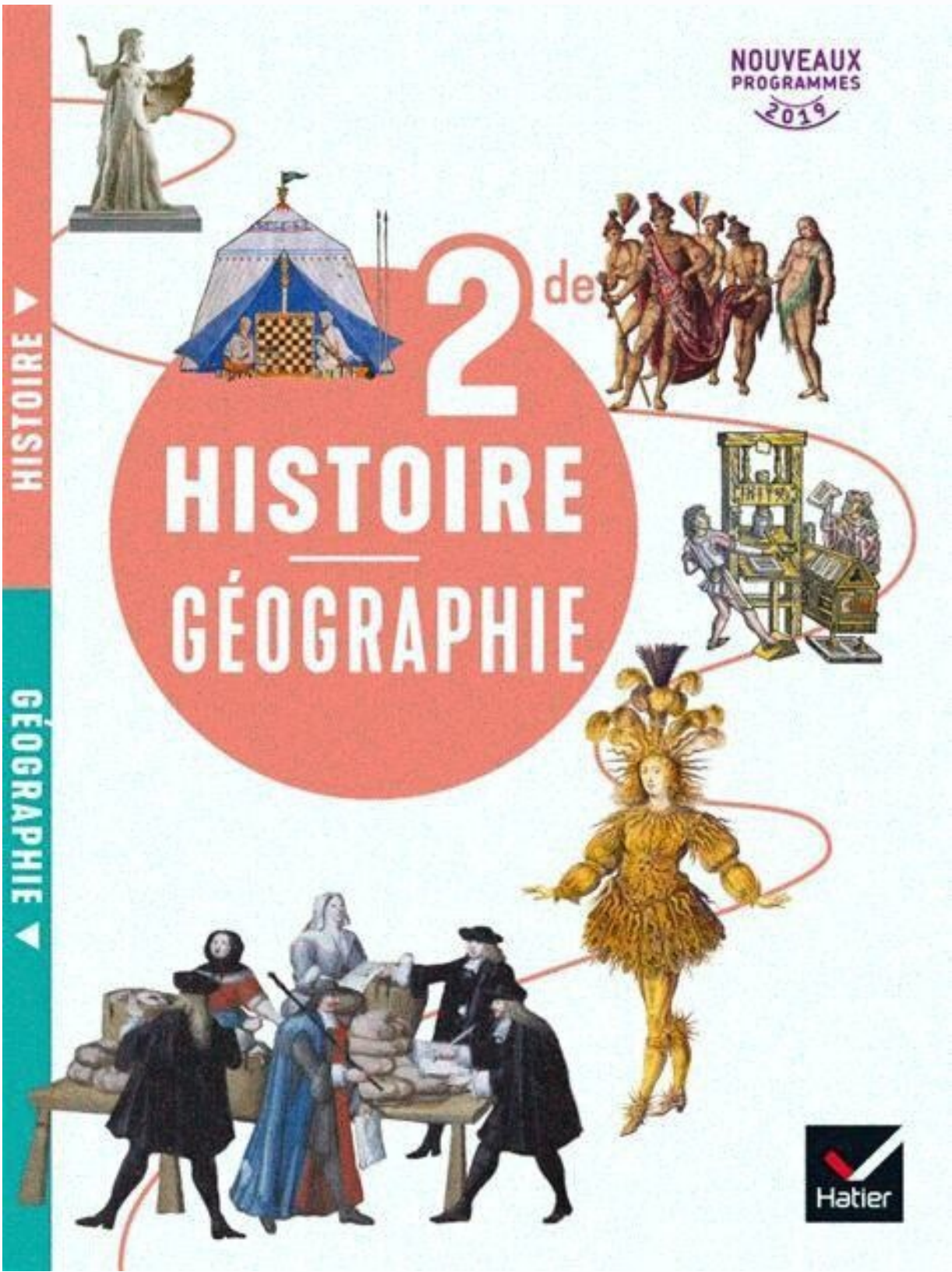


En tant que professionnels de l'éducation, en renseignant votre email vous acceptez de recevoir nos newsletters, des contenus personnalisés, des offres adaptées, recevoir des documentations et des spécimens, des enquêtes et des invitations à des tables rondes. Les informations vous concernant sont recueillies pour le compte de la marque NATHAN / SEJER. En savoir plus Consulter la charte de protection des données personnelles Si vous ne souhaitez plus recevoir d'informations de notre part, vous pouvez à tout moment vous désabonner en cliquant sur le lien de désinscription présent dans chaque mail. Conformément à la Loi Informatique et Liberté n°78-17 du 6 janvier 1978 modifiée, au Règlement (UE) 2016/679 et à la Loi pour une République numérique du 7 octobre 2016, vous disposez du droit d'accès, de rectification, de limitation, d'opposition, de suppression, du droit à la portabilité de vos données, de transmettre des directives sur leur sort en cas de décès. Vous pouvez exercer ces droits en adressant un mail à [contact-donnees@sejer.fr](mailto:contact-donnees@sejer.fr). Vous avez la possibilité de former une réclamation auprès de l'autorité compétente. Auteurs(s) : Martin Ivernel, Benjamin Villemagne, Corinne Chastrusse, Jérémy Faure, Anne Vanacore, Sophie Gaudette, Axelle Guillausseau, Jean Hubac, Matthieu Lecoutre, Jean Claude Martinez, Patrick Mougenet, Wanda Oiry-Lecoutre, Vincent Olive, Jean Ruhlmann, Nicolas Smaghue Classe(s) : 4e Matière(s) : Géographie, Histoire Collection : Histoire-Géographie Collège Type d'ouvrage : Ouvrage papier Date de parution : 06/07/2016 Format : 25.2 cm x 28.5 cm - 360 pages Code : 2657140 ISBN : 978-2-401-02012-2 Les ressources de vos ouvrages Hatier et Didier, accessibles en un clic ! Chapitre 1 Carte animée : Empires coloniaux et échanges au XVIII<sup>e</sup> siècle Page 22 Accéder L'âge d'or architectural de Bordeaux Page 26 Accéder Bordeaux au XVIII<sup>e</sup> siècle Page 28 Accéder L'essor du grand commerce Page 30 Accéder La traite atlantique Page 32 Accéder Les esclaves dans les plantations Page 34 Accéder La traite atlantique et l'esclavage Page 36 Accéder Maîtriser le vocabulaire du chapitre 1 Page 38 Accéder Connaître les grands repères chronologiques et spatiaux du chapitre 1 Page 38 Accéder Quiz : Négoce international et traite négrière au XVIII<sup>e</sup> siècle Page 38 Accéder Compléter la carte mentale du chapitre 1 Page 38 Accéder Analyse de document 1 Page 41 Accéder Analyse de document 2 Page 41 Accéder Analyse de documents 3 Page 41 Accéder Développement construit Page 41 Accéder Fond de schéma p. 41 Page 41 Accéder Chapitre 10 Les clés du chapitre : Les villes dans la mondialisation Page 226 Accéder Fond de croquis p. 231 Page 231 Accéder Fond de croquis p. 239 Page 239 Accéder Les villes dans la mondialisation Page 240 Accéder Maîtriser le vocabulaire du chapitre 10 Page 242 Accéder Connaître les grands repères spatiaux du chapitre 10 Page 242 Accéder Quiz : Les villes dans la mondialisation Page 242 Accéder Compléter la carte mentale du chapitre 10 Page 242 Accéder Site Géoconfluences Page 243 Accéder Analyse de documents 1 Page 245 Accéder Analyse de documents 2 Page 245 Accéder Analyse de documents 3 Page 245 Accéder Développement construit Page 245 Accéder Repérage spatial : les villes dans la mondialisation Page 245 Accéder Chapitre 11 Les clés du chapitre : Un monde de migrants Page 246 Accéder Fond de croquis p. 248 Page 248 Accéder Fond de schéma p. 251 Page 251 Accéder Fond de croquis p. 257 Page 257 Accéder Qui sont les déplacés climatiques ? Page 261 Accéder Les migrations transnationales Page 262 Accéder Maîtriser le vocabulaire du chapitre 11 Page 264 Accéder Connaître les grands repères spatiaux du chapitre 11 Page 264 Accéder Quiz : Un monde de migrants Page 264 Accéder Compléter la carte mentale du chapitre 11 Page 264 Accéder Analyse de document 1 Page 267 Accéder Analyse de documents 3 Page 267 Accéder Développement construit Page 267 Accéder Repérage spatial : les migrations Page 267 Accéder Chapitre 12 Les clés du chapitre : Le tourisme et ses espaces Page 268 Accéder Venise, entre valorisation et protection Page 274 Accéder Venise et sa lagune: rapport de l'Unesco Page 274 Accéder Saturation touristique à Venise Page 274 Accéder Le problème des bateaux de croisière à Venise Page 274 Accéder Tourisme de masse : saturation en vue Page 275 Accéder Croquis à imprimer : le tourisme international Page 276 Accéder Le tourisme et ses espaces Page 282 Accéder Maîtriser le vocabulaire du chapitre 12 Page 284 Accéder Connaître les grands repères spatiaux du chapitre 12 Page 284 Accéder Quiz : Le tourisme et ses espaces Page 284 Accéder Compléter la carte mentale du chapitre 12 Page 284 Accéder Analyse de document 1 Page 287 Accéder Analyse de document 2 Page 287 Accéder Analyse de document 3 Page 287 Accéder Repérage spatial : Le tourisme et ses espaces Page 287 Accéder Chapitre 13 Les clés du chapitre : Mers et océans : un monde maritimisé Page 288 Accéder Fond de schéma p. 293 Page 293 Accéder Les espaces maritimes dans la mondialisation Page 298 Accéder Le site de l'Ifremer Page 300 Accéder La pêche illégale présentée par WWF Page 300 Accéder L'exploitation du sable marin au Sénégal Page 300 Accéder Greenpeace et la protection des océans Page 303 Accéder Mers et océans : des espaces exploités à ménager Page 304 Accéder Fond de croquis p. 307 Page 307 Accéder Maîtriser le vocabulaire du chapitre 13 Page 308 Accéder Connaître les grands repères spatiaux du chapitre 13 Page 308 Accéder Quiz : Mers et océans : un monde maritimisé Page 308 Accéder Compléter la carte mentale du chapitre 13 Page 308 Accéder Le site de WWF Page 309 Accéder Analyse de document 1 Page 311 Accéder Analyse de document 2 Page 311 Accéder Développement construit Page 311 Accéder Repérage spatial : mers et océans Page 311 Accéder Chapitre 14 Les clés du chapitre : Les États-Unis : un territoire dans la mondialisation Page 312 Accéder La Silicon Valley sur Geoimage Page 318 Accéder L'article d'un géographe sur Géoconfluence Page 318 Accéder La Silicon Valley, terre d'inégalités Page 318 Accéder La Silicon Valley, temple des nouvelles technologies.

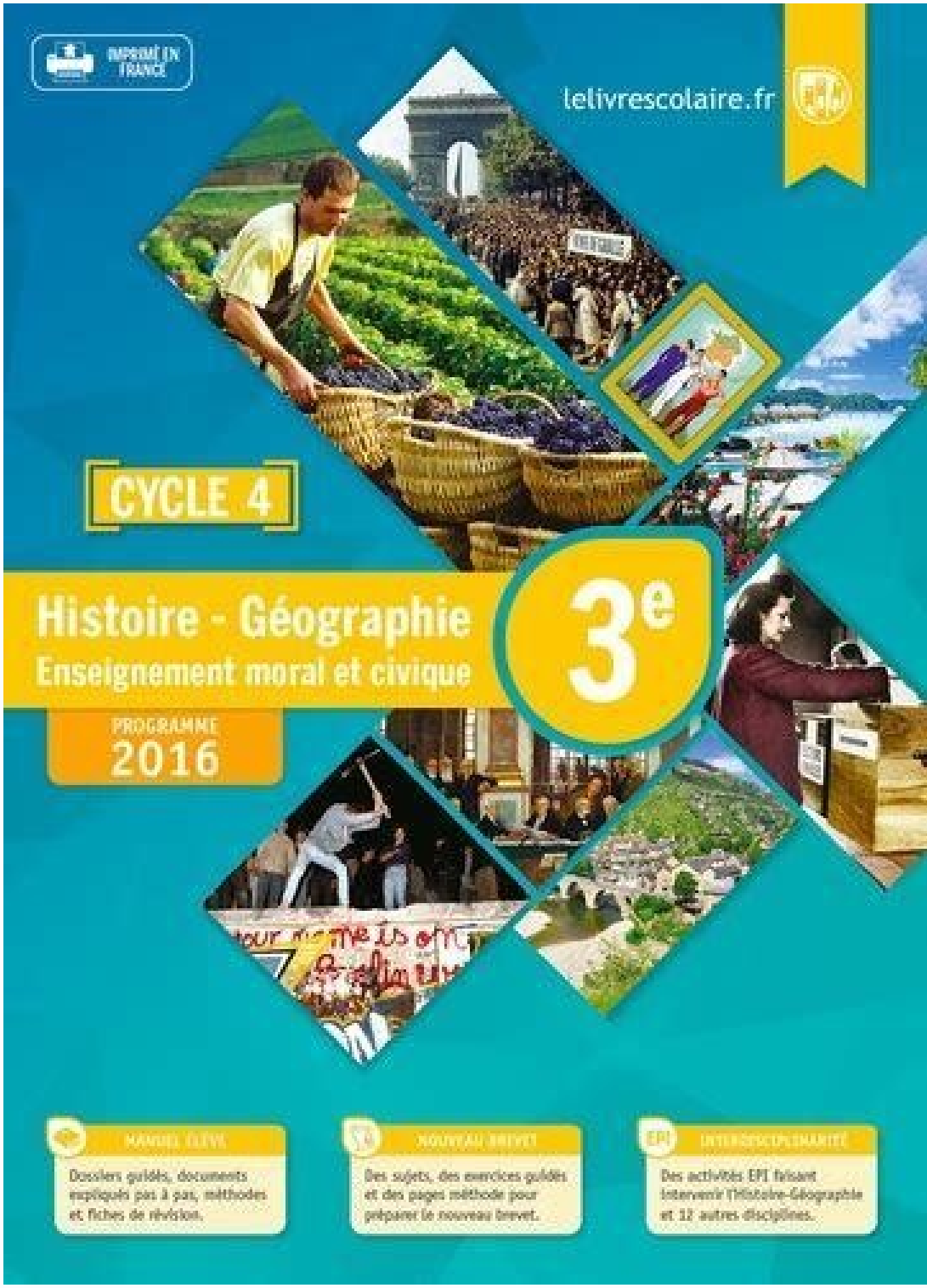




Conformément à la Loi Informatique et Liberté n°78-17 du 6 janvier 1978 modifiée, au Règlement (UE) 2016/679 et à la Loi pour une République numérique du 7 octobre 2016, vous disposez du droit d'accès, de rectification, de limitation, d'opposition, de suppression, du droit à la portabilité de vos données, de transmettre des directives sur leur sort en cas de décès. Vous pouvez exercer ces droits en adressant un mail à [contact-donnees@sejer.fr](mailto:contact-donnees@sejer.fr).



Vous pouvez exercer ces droits en adressant un mail à [contact-donnees@sejer.fr](mailto:contact-donnees@sejer.fr). Vous avez la possibilité de former une réclamation auprès de l'autorité compétente. En tant que professionnels de l'éducation, en renseignant votre email vous acceptez de recevoir nos newsletters, des contenus personnalisés, des offres adaptées, recevoir des documentations et des spécimens, des enquêtes et des invitations à des tables rondes. Les informations vous concernant sont recueillies pour le compte de la marque NATHAN / SEJER. En savoir plus Consulter la charte de protection des données personnelles Si vous ne souhaitez plus recevoir d'informations de notre part, vous pouvez à tout moment vous désabonner en cliquant sur le lien de désinscription présent dans chaque mail. Conformément à la Loi Informatique et Liberté n°78-17 du 6 janvier 1978 modifiée, au Règlement (UE) 2016/679 et à la Loi pour une République numérique du 7 octobre 2016, vous disposez du droit d'accès, de rectification, de limitation, d'opposition, de suppression, du droit à la portabilité de vos données, de transmettre des directives sur leur sort en cas de décès. Vous pouvez exercer ces droits en adressant un mail à [contact-donnees@sejer.fr](mailto:contact-donnees@sejer.fr). Vous avez la possibilité de former une réclamation auprès de l'autorité compétente. Auteurs : Martin Ivernel, Benjamin Villemagne, Corinne Chastrusse, Jérémy Faure, Anne Vanacore, Sophie Gaudette, Axelle Guillausseau, Jean Hubac, Matthieu Lecoutre, Jean Claude Martinez, Patrick Mougenet, Wanda Olry-Lecoutre, Vincent Olive, Jean Ruhlmann, Nicolas Smaghue Classe(s) : 4e Matière(s) : Géographie, Histoire Collection : Histoire-Géographie Collège Type d'ouvrage : Ouvrage papier Date de parution : 06/07/2016 Format : 25.2 cm x 28.5 cm - 360 pages Code : 2657140 ISBN : 978-2-401-02012-2 Les ressources de vos ouvrages Hatier et Didier, accessibles en un clic ! Chapitre 1 Carte animée : Empires coloniaux et échanges au XVIIIe siècle Page 22 Accéder L'âge d'or architectural de Bordeaux Page 26 Accéder Bordeaux au XVIIIe siècle Page 28 Accéder L'essor du grand commerce Page 30 Accéder La traite atlantique Page 32 Accéder Les esclaves dans les plantations Page 34 Accéder La traite atlantique et l'esclavage Page 36 Accéder Maîtriser le vocabulaire du chapitre 1 Page 38 Accéder Connaître les grands repères chronologiques et spatiaux du chapitre 1 Page 38 Accéder Quiz : Négoce international et traite négrière au XVIIIe siècle Page 38 Accéder Compléter la carte mentale du chapitre 1 Page 38 Accéder Analyse de document 1 Page 41 Accéder Analyse de document 2 Page 41 Accéder Analyse de documents 3 Page 41 Accéder Développement construit Page 41 Accéder Fond de schéma p. 41 Page 41 Accéder Chapitre 10 Les clés du chapitre : Les villes dans la mondialisation Page 226 Accéder Fond de croquis p. 231 Page 231 Accéder Fond de croquis p. 239 Page 239 Accéder Les villes dans la mondialisation Page 240 Accéder Maîtriser le vocabulaire du chapitre 10 Page 242 Accéder Connaître les grands repères spatiaux du chapitre 10 Page 242 Accéder Quiz : Les villes dans la mondialisation Page 242 Accéder Compléter la carte mentale du chapitre 10 Page 242 Accéder Site Géoconfluences Page 243 Accéder Analyse de documents 1 Page 245 Accéder Analyse de documents 2 Page 245 Accéder Analyse de documents 3 Page 245 Accéder Développement construit Page 245 Accéder Repérage spatial : les villes dans la mondialisation Page 245 Accéder Chapitre 11 Les clés du chapitre : Un monde de migrants Page 246 Accéder Fond de croquis p. 248 Page 248 Accéder Fond de schéma p. 251 Page 251 Accéder Fond de croquis p. 257 Page 257 Accéder Qui sont les déplacés climatiques ? Page 261 Accéder Les migrations transnationales Page 262 Accéder Maîtriser le vocabulaire du chapitre 11 Page 264 Accéder Connaître les grands repères spatiaux du chapitre 11 Page 264 Accéder Quiz : Un monde de migrants Page 264 Accéder Compléter la carte mentale du chapitre 11 Page 264 Accéder Analyse de document 1 Page 267 Accéder Analyse de documents 3 Page 267 Accéder Développement construit Page 267 Accéder Repérage spatial : les migrations Page 267 Accéder Chapitre 12 Les clés du chapitre : Le tourisme et ses espaces Page 268 Accéder Venise, entre valorisation et protection Page 274 Accéder Venise et sa lagune : rapport de l'Unesco Page 274 Accéder Saturation touristique à Venise Page 274 Accéder Le problème des bateaux de croisière à Venise Page 274 Accéder Tourisme de masse : saturation en vue Page 275 Accéder Croquis à imprimer : le tourisme international Page 276 Accéder Le tourisme et ses espaces Page 282 Accéder Maîtriser le vocabulaire du chapitre 12 Page 284 Accéder Connaître les grands repères spatiaux du chapitre 12 Page 284 Accéder Quiz : Le tourisme et ses espaces Page 284 Accéder Compléter la carte mentale du chapitre 12 Page 284 Accéder Analyse de document 1 Page 287 Accéder Analyse de document 2 Page 287 Accéder Analyse de document 3 Page 287 Accéder Repérage spatial : Le tourisme et ses espaces Page 287 Accéder Chapitre 13 Les clés du chapitre : Mers et océans : un monde maritimisé Page 288 Accéder Fond de schéma p.



En savoir plus Consulter la charte de protection des données personnelles Si vous ne souhaitez plus recevoir d'informations de notre part, vous pouvez à tout moment vous désabonner en cliquant sur le lien de désinscription présent dans chaque mail. Conformément à la Loi Informatique et Liberté n°78-17 du 6 janvier 1978 modifiée, au Règlement (UE) 2016/679 et à la Loi pour une République numérique du 7 octobre 2016, vous disposez du droit d'accès, de rectification, de limitation, d'opposition, de suppression, du droit à la portabilité de vos données, de transmettre des directives sur leur sort en cas de décès. Vous pouvez exercer ces droits en adressant un mail à [contact-donnees@sejer.fr](mailto:contact-donnees@sejer.fr). Vous avez la possibilité de former une réclamation auprès de l'autorité compétente. Auteurs : Martin Ivernel, Benjamin Villemagne, Corinne Chastrusse, Jérémy Faure, Anne Vanacore, Sophie Gaudette, Axelle Guillausseau, Jean Hubac, Matthieu Lecoutre, Jean Claude Martinez, Patrick Mougenet, Wanda Olry-Lecoutre, Vincent Olive, Jean Ruhlmann, Nicolas Smaghue Classe(s) : 4e Matière(s) : Géographie, Histoire Collection : Histoire-Géographie Collège Type d'ouvrage : Ouvrage papier Date de parution : 06/07/2016 Format : 25.2 cm x 28.5 cm - 360 pages Code : 2657140 ISBN : 978-2-401-02012-2 Les ressources de vos ouvrages Hatier et Didier, accessibles en un clic ! Chapitre 1 Carte animée : Empires coloniaux et échanges au XVIIIe siècle Page 22 Accéder L'âge d'or architectural de Bordeaux Page 26 Accéder Bordeaux au XVIIIe siècle Page 28 Accéder L'essor du grand commerce Page 30 Accéder La traite atlantique Page 32 Accéder Les esclaves dans les plantations Page 34 Accéder La traite atlantique et l'esclavage Page 36 Accéder Maîtriser le vocabulaire du chapitre 1 Page 38 Accéder Connaître les grands repères chronologiques et spatiaux du chapitre 1 Page 38 Accéder Quiz : Négoce international et traite négrière au XVIIIe siècle Page 38 Accéder Compléter la carte mentale du chapitre 1 Page 38 Accéder Analyse de document 1 Page 41 Accéder Analyse de document 2 Page 41 Accéder Analyse de documents 3 Page 41 Accéder Développement construit Page 41 Accéder Fond de schéma p. 41 Page 41 Accéder Chapitre 10 Les clés du chapitre : Les villes dans la mondialisation Page 226 Accéder Fond de croquis p. 231 Page 231 Accéder Fond de croquis p. 239 Page 239 Accéder Les villes dans la mondialisation Page 240 Accéder Maîtriser le vocabulaire du chapitre 10 Page 242 Accéder Connaître les grands repères spatiaux du chapitre 10 Page 242 Accéder Site Géoconfluences Page 243 Accéder Analyse de documents 1 Page 245 Accéder Analyse de documents 2 Page 245 Accéder Analyse de documents 3 Page 245 Accéder Développement construit Page 245 Accéder Repérage spatial : les villes dans la mondialisation Page 245 Accéder Chapitre 11 Les clés du chapitre : Un monde de migrants Page 246 Accéder Fond de croquis p. 248 Page 248 Accéder Fond de schéma p. 251 Page 251 Accéder Fond de croquis p. 257 Page 257 Accéder Qui sont les déplacés climatiques ?



Page 261 Accéder Les migrations Les migrations Page 262 Accéder Maîtriser le vocabulaire du chapitre 11 Page 264 Accéder Connaître les grands repères spatiaux du chapitre 11 Page 264 Accéder Quiz : Un monde de migrants Page 264 Accéder Compléter la carte mentale du chapitre 11 Page 264 Accéder Analyse de document 1 Page 267 Accéder Analyse de document 2 Page 267 Accéder Analyse de documents 3 Page 267 Accéder Développement construit Page 267 Accéder Repérage spatial : les migrations Page 267 Accéder Chapitre 12 Les clés du chapitre : Le tourisme et ses espaces Page 268 Accéder Venise, entre valorisation et protection Page 274 Accéder Venise et sa lagune: rapport de l'Unesco Page 274 Accéder Saturation touristique à Venise Page 274 Accéder Le problème des bateaux de croisière à Venise Page 274 Accéder Tourisme de masse : saturation en vue Page 275 Accéder Croquis à imprimer : le tourisme international Page 276 Accéder Le tourisme et ses espaces Page 282 Accéder Maîtriser le vocabulaire du chapitre 12 Page 284 Accéder Connaître les grands repères spatiaux du chapitre 12 Page 284 Accéder Quiz : Le tourisme et ses espaces Page 284 Accéder Compléter la carte mentale du chapitre 12 Page 284 Accéder Analyse de document 1 Page 287 Accéder Analyse de document 2 Page 287 Accéder Analyse de document 3 Page 287 Accéder Repérage spatial : Le tourisme et ses espaces Page 287 Accéder Chapitre 13 Les clés du chapitre : Mers et océans : un monde maritimisé Page 288 Accéder Fond de schéma p. 293 Page 293 Accéder Les espaces maritimes dans la mondialisation Page 298 Accéder Le site de l'Ifremer Page 300 Accéder La pêche illégale présentée par WWF Page 300 Accéder L'exploitation du sable marin au Sénégal Page 300 Accéder Greenpeace et la protection des océans Page 303 Accéder Mers et océans : des espaces exploités à ménager Page 304 Accéder Fond de croquis p. 307 Page 307 Accéder Maîtriser le vocabulaire du chapitre 13 Page 308 Accéder Connaître les grands repères spatiaux du chapitre 13 Page 308 Accéder Quiz : Mers et océans : un monde maritimisé Page 308 Accéder Compléter la carte mentale du chapitre 13 Page 308 Accéder Le site de WWF Page 309 Accéder Analyse de document 1 Page 311 Accéder Analyse de document 2 Page 311 Accéder Analyse de documents 3 Page 311 Accéder Développement construit Page 311 Accéder Repérage spatial : mers et océans Page 311 Accéder Chapitre 14 Les clés du chapitre : Les États-Unis : un territoire dans la mondialisation Page 312 Accéder La Silicon Valley sur Geomage Page 318 Accéder L'article d'un géographe sur Géoconfluence Page 318 Accéder La Silicon Valley, terre d'inégalités Page 318 Accéder La Silicon Valley, temple des nouvelles technologies. Page 318 Accéder Fond de carte p. 321 Page 321 Accéder Fond de croquis p. 325 Page 325 Accéder Les États-Unis : un territoire dans la mondialisation Page 326 Accéder Maîtriser le vocabulaire du chapitre 14 Page 328 Accéder Connaître les grands repères spatiaux du chapitre 14 Page 328 Accéder Quiz : Les États-Unis : un territoire dans la mondialisation Page 328 Accéder Compléter la carte mentale du chapitre 14 Page 328 Accéder Analyse de document 1 Page 331 Accéder Analyse de document 2 Page 331 Accéder Développement construit Page 331 Accéder Repérage spatial : les États-Unis Page 331 Accéder Chapitre 15 Les clés du chapitre : Les régions africaines dans la mondialisation Page 332 Accéder Le port de Lomé, moteur économique Page 335 Accéder Le bidonville de Kibera face au Covid Page 340 Accéder Conflits au Mozambique Page 344 Accéder Site Géoconfluences Page 345 Accéder Les régions africaines dans la mondialisation Page 350 Accéder Maîtriser le vocabulaire du chapitre 15 Page 352 Accéder Connaître les grands repères spatiaux du chapitre 15 (1) Page 352 Accéder Quiz : Les régions africaines dans la mondialisation Page 352 Accéder Compléter la carte mentale du chapitre 15 Page 352 Accéder Analyse de document 1 Page 355 Accéder Analyse de document 2 Page 355 Accéder Analyse de document 3 Page 355 Accéder Développement construit Page 355 Accéder Repérage spatial : l'Afrique dans la mondialisation Page 355 Accéder Chapitre 16 Parcours citoyen à compléter Page 357 Accéder L'histoire de La Liberté guidant le peuple Page 360 Accéder Qu'est-ce que la Déclaration universelle des droits de l'Homme? Page 362 Accéder Fake news : Hugo décrypte Page 365 Accéder Discours de R. Badinter sur la laïcité Page 368 Accéder Les libertés Page 372 Accéder Connaître les dates clés du chapitre 16 Page 373 Accéder Maîtriser le vocabulaire du chapitre 16 Page 373 Accéder Exercices à imprimer Page 373 Accéder Quiz : Les libertés Page 373 Accéder Chapitre 17 Qui fait la loi en France ? yipijoz Page 379 Accéder La fessée, un vieux débat Page 381 Accéder Suzanne Vega, Luka Page 381 Accéder Par qui sommes-nous jugé(e)s Page 384 Accéder Schéma p. 385 Page 385 Accéder Le droit, la justice et ses acteurs Page 390 Accéder Maîtriser le vocabulaire du chapitre 17 Page 391 Accéder Connaître les étapes du parcours d'une loi Page 391 Accéder Exercices à imprimer Page 391 Accéder Quiz: Le droit, la justice et ses acteurs Page 391 Accéder Chapitre 18 Quels rôles un citoyen peut-il jouer dans la société ? Page 396 Accéder Qu'est-ce qu'être citoyen ? Page 397 Accéder Découvrir sketchnote Page 397 Accéder Qu'est-ce qu'être citoyen européen ? Page 398 Accéder Le droit de vote est-il un devoir ? Page 400 Accéder Voter à 16 ans, pour ou contre ? Page 402 Accéder Voter à 16 ans ? Page 403 Accéder La vie de Joséphine Baker Page 406 Accéder Joséphine Baker par Pénélope Bagieu Page 406 Accéder Le citoyen dans la démocratie Page 408 Accéder Connaître les dates clés du chapitre 18 Page 409 Accéder Vrai/faux Page 409 Accéder Maîtriser le vocabulaire du chapitre 18 Page 409 Accéder Exercices à imprimer Page 409 Accéder Quiz: le citoyen dans la démocratie Page 409 Accéder Chapitre 2 Fiche Gallica sur Mme du Châtelet Page 48 Accéder Fiche de l'Exposition "Lumières I" sur Mme du Châtelet Page 48 Accéder La Marche de l'histoire : "Passions intellectuelles au siècle des Lumières" Page 48 Accéder L'Encyclopédie Page 50 Accéder L'Europe des Lumières Page 54 Accéder Maîtriser le vocabulaire du chapitre 2 Page 56 Accéder Connaitre les grands repères chronologiques et spatiaux du chapitre 2 Page 56 Accéder Quiz : L'Europe des Lumières Page 56 Accéder Compléter la carte mentale du chapitre 2 Page 56 Accéder Analyse de document 1 Page 59 Accéder Analyse de document 2 Page 59 Accéder Analyse de documents 3 Page 59 Accéder Développement construit Page 59 Accéder Chapitre 3 La prise de la Bastille Page 64 Accéder La fin de l'Ancien Régime (1789-1791) Page 68 Accéder "Révolution : quel rôle les femmes ont-elles joué ?" Page 74 Accéder "Pionnières ! : Olympe de Gouges" Page 74 Accéder La Première République Page 76 Accéder Le Sacre de Napoléon Page 78 Accéder Napoléon transforme la France Page 80 Accéder L'ordre napoléonien (1799-1815) Page 88 Accéder Maîtriser le vocabulaire du chapitre 3 Page 90 Accéder Connaître les grands repères chronologiques du chapitre 3 Page 90 Accéder Quiz : La Révolution française et l'Empire Page 90 Accéder Compléter la carte mentale du chapitre 3 Page 90 Accéder Analyse de document 1 Page 93 Accéder Analyse de document 2 Page 93 Accéder Analyse de documents 3 Page 93 Accéder Analyse de document 4 Page 93 Accéder Développement construit Page 93 Accéder Chapitre 4 Le Creusot et la famille Schneider Page 96 Accéder La locomotive à vapeur Page 98 Accéder Le chemin de fer, symbole d'une nouvelle révolution industrielle Page 100 Accéder Carte animée : L'industrialisation du monde au XIXe siècle Page 102 Accéder La révolution industrielle Page 104 Accéder Les mineurs en France Page 110 Accéder Les bouleversements sociaux Page 112 Accéder La révolution de 1848 à Berlin Page 115 Accéder Un siècle d'idées nouvelles Page 118 Accéder Maîtriser le vocabulaire du chapitre 4 Page 120 Accéder Connaître les grands repères chronologiques et spatiaux du chapitre 4 Page 120 Accéder Quiz : L'Europe de la révolution industrielle Page 120 Accéder Compléter la carte mentale du chapitre 4 Page 120 Accéder Analyse de document 1 Page 123 Accéder Analyse de document 2 Page 123 Accéder Analyse de documents 3 Page 123 Accéder Développement construit Page 123 Accéder Chapitre 5 L'abolition de l'esclavage Page 126 Accéder Carte animée : Les conquêtes coloniales Page 129 Accéder La conquête de Madagascar Page 130 Accéder Les conquêtes coloniales Page 132 Accéder Les sociétés coloniales Page 136 Accéder Maîtriser le vocabulaire du chapitre 5 Page 138 Accéder Connaître les grands repères chronologiques et spatiaux du chapitre 5 Page 138 Accéder Quiz : Conquêtes et sociétés coloniales Page 138 Accéder Compléter la carte mentale du chapitre 4 Page 138 Accéder Analyse de document 1 Page 141 Accéder Analyse de document 2 Page 141 Accéder Analyse de documents 3 Page 141 Accéder Développement construit Page 141 Accéder Fond de frise p. 141 Page 141 Accéder Chapitre 6 Le vote de 1815 à 1870 Page 150 Accéder Maîtriser le vocabulaire du chapitre 6 Page 152 Accéder Connaître les grands repères chronologiques du chapitre 6 Page 152 Accéder Quiz : Voter en France de 1815 à 1870 Page 152 Accéder Compléter la carte mentale du chapitre 6 Page 152 Accéder Analyse de document 1 Page 155 Accéder Analyse de document 2 Page 155 Accéder Analyse de documents 3 Page 155 Accéder Développement construit Page 155 Accéder Fond de frise p. 155 Page 155 Accéder Chapitre 7 La Commune de Paris Page 158 Accéder L'école de Jules Ferry Page 162 Accéder La leçon d'histoire de la statue de la République Page 164 Accéder L'installation de la République Page 166 Accéder L'affaire Dreyfus Page 168 Accéder La République résiste aux crises Page 172 Accéder Maîtriser le vocabulaire du chapitre 7 Page 174 Accéder Connaître les grands repères chronologiques du chapitre 7 Page 174 Accéder Quiz : La Troisième République de 1870 à 1914 Page 174 Accéder Compléter la carte mentale du chapitre 7 Page 174 Accéder Analyse de document 1 Page 177 Accéder Analyse de document 2 Page 177 Accéder Développement construit Page 177 Accéder Fond de frise p. 177 Page 177 Accéder Chapitre 8 Le musée Curie Page 186 Accéder La Journée internationale des femmes et des filles de science Page 186 Accéder Être femme au XIXe siècle Page 188 Accéder Maîtriser le vocabulaire du chapitre 8 Page 190 Accéder Connaître les grands repères chronologiques du chapitre 8 Page 190 Accéder Quiz : Les conditions féminines en France au XIXe siècle Page 190 Accéder Compléter la carte mentale du chapitre 8 Page 190 Accéder Analyse de document 1 Page 193 Accéder Analyse de document 2 Page 193 Accéder Analyse de documents 3 Page 193 Accéder Développement construit Page 193 Accéder Chapitre 9 Les clés du chapitre : Espaces et paysages dans la mondialisation Page 206 Accéder Fond de croquis p.211 Page 211 Accéder Mobilités de Jussara, habitante de São Paulo Page 212 Accéder Mobilités de Daniel, habitant de São Paulo Page 212 Accéder L'uber des hélicoptères à São Paulo Page 212 Accéder Des photographies de São Paulo Page 212 Accéder Fond de croquis p.215 Page 215 Accéder Exploration du Paris d'Hausmann avec la BNF Page 216 Accéder La gentrification vue par Google street view Page 217 Accéder Site Géoconfluences Page 218 Accéder L'urbanisation du monde Page 220 Accéder Maîtriser le vocabulaire du chapitre 9 Page 222 Accéder Connaître les grands repères spatiaux du chapitre 9 (1) Page 222 Accéder Connaître les grands repères spatiaux du chapitre 9 (2) Page 222 Accéder Quiz : L'urbanisation du monde Page 222 Accéder Compléter la carte mentale du chapitre 9 Page 222 Accéder Analyse de documents 1 Page 225 Accéder Analyse de documents 2 Page 225 Accéder Analyse de documents 3 Page 225 Accéder Développement construit Page 225 Accéder Repérage spatial : Espaces et paysages de l'urbanisation Page 225 Accéder Méthode Tuto : analyser des cartes à différentes échelles Page 200 Accéder Tuto : réaliser un croquis Page 202 Accéder Fiches d'activités Histoire géographie EMC Editions Hatier Fiches d'activités Histoire géographie EMC Editions Hatier Cahier numérique enrichi enseignant Fiches d'activités Histoire géographie EMC Editions Hatier