



Mallorca–Semana de senderismo

Relajación entre sol, mar, montañas y cultura

20 de marzo – 25 de marzo 2022

Días de senderismo exclusivos organizado por GALERIA 19 MALLORCA NORTE y SPORTPARK AARE-RHEIN, dirigidos por las guías de senderismo licenciadas Elke o Isabel.

5 días desde GALERIA 19 MALLORCA NORTE, Playa de Muro

Información importante acerca del programa

- ❖ El tiempo de caminata equivale al tiempo de senderismo (sin especificar los kilómetros del recorrido).
- ❖ 1º día de caminata: introducción en los días siguientes y presentación.
- ❖ Posibles cambios y el orden de los recorridos quedan reservados por razones organizativas (p. ej. condiciones meteorológicas, etc.).










Requerimientos para los participantes

- ❖ Una mochila y una botella de agua (para picnics y para cubrir las necesidades propias durante las caminatas) forman parte del equipamiento básico.
- ❖ Se precisa calzado de senderismo hasta el tobillo con suela de perfil (los caminos pueden ser pedregosos).
- ❖ Ropa adaptada a la climatología y al recorrido, ropa impermeable, crema solar y sombrero; bastones de senderismo opcionales.
- ❖ Se requiere una condición física normal con paso seguro. En primer Plano están la experiencia y el disfrute de la naturaleza y del paisaje.

Senderismo por la península de Alcúdia


Talaia d'Alcúdia



	Domingo, 20 de marzo 2022
	09:00 h
	Galería 19 Mallorca Norte, Playa de Muro
	Transfer en autobús a Alcúdia
	Recorrido guiado por Elke o Isabel
	Ascenso: desnivel aprox. 500 m / descenso: desnivel aprox. 500 m
	No perderemos de vista al antiguo faro de la península. El esfuerzo tras el ascenso se verá recompensado por una impresionante vista sobre la bahía de Alcudia y Pollensa. La subida a la Talaia d'Alcúdia de 444 m s.n.m. es la meta de este recorrido tan variado y con vistas panorámicas cambiantes.
	El recorrido de hoy nos llevará por la costa de Alcanada. Apartado de los caminos turísticos, hay un sendero que se abrió al público hace tan solo unos años y nos conducirá a través de un paisaje virgen.
	Tiempo del recorrido: aprox. 4,5 horas












Península de Alcúdia



Vistas impresionantes

Muy por encima de Valldemossa – siguiendo el rastro del Archiduque Salvator



	Lunes, 21 de marzo 2022
	08:30 h
	Galería 19 Mallorca Norte, Playa de Muro
	Transfer en autobús a Valldemossa
	Recorrido guiado por Elke o Isabel
	Ascenso: desnivel aprox. 450 m / descenso: desnivel aprox. 450 m
	Desde Valldemossa caminamos hacia el este. Al cabo de pocos minutos, comienza el ascenso. El Camí de s'Arxiduc, el "camino de herradura del Archiduque", muy por encima del mar, nos depara unas vistas impresionantes de toda la isla.
	Gracias a la red de caminos trazada por el Archiduque austriaco Luis Salvador en el siglo XIX con miradores en los lugares adecuados, Valldemossa ofrece varias opciones de recorrido por la hermosa región montañosa. El recorrido nos regala vistas pintorescas de la costa oeste y norte. Después disponemos de algo de tiempo libre para pasear por las callejuelas del pueblo de Valldemossa.
	Tiempo del recorrido: aprox. 4,5 horas



Muy por encima de Deià



El camino de herradura del Archiduque



Alrededor de Tossals Verds



	Martes, 22 de marzo 2022
	09:00 h
	Galería 19 Mallorca Norte, Playa de Muro
	Transfer en autobús al embalse de Cúber
	Recorrido guiado por Elke o Isabel
	Ascenso: desnivel aprox. 450 m / descenso: desnivel aprox. 450 m
	Esta tan variada ruta de hoy comienza en el embalse de Cúber y recorre el macizo de Tossals Verds. En lo profundo de las montañas mallorquinas encontramos senderos centenarios y fincas de montaña apartadas.
	Tan solo podemos adivinar a qué dificultades tuvo que enfrentarse la gente en siglos anteriores para asegurarse su supervivencia en estos lugares tan remotos, porque aquí predomina ante todo una cosa: la soledad.
	Picnic típico mallorquín, ofrecido por el organizador
	Tiempo del recorrido: aprox. 4 horas












Embalse de Cúber




Rumbo al Refugi de Tossals Verds

La antigua ruta de peregrinaje de Binibona a Lluc



	Jueves, 24 de marzo 2022
	09:00 h
	Galería 19 Mallorca Norte, Playa de Muro
	Transfer en autobús a Binibona
	Recorrido guiado por Elke o Isabel
	Ascenso: desnivel aprox. 600 m / descenso: desnivel aprox. 300 m
	El ascenso a través de bosques de encinas y por caminos empedrados es constante; haremos una pausa en el solitario valle alto de la finca Ses Figueroles, para luego afrontar la segunda parte de la subida.
	Rodeado de montañas, es fácil olvidar que estamos en una isla. El lugar de peregrinaje de Lluc está a tan solo un paso del Coll de Sa Batalla.
	Tiempo del recorrido: aprox. 3,5 horas











Monasterio de Lluc



Cuesta arriba en hermosos senderos

Senderismo en Cala Tuent



	Viernes, 25 de marzo 2022
	09:00 h
	Galería 19 Mallorca Norte, Playa de Muro
	Transfer en autobús a Cala Tuent
	Recorrido guiado por Elke o Isabel
	Ascenso: desnivel aprox. 300 m / descenso: desnivel aprox. 500 m
	El camino de las atalayas de la costa atraviesa el valle de Bàlitz, con sus retorcidos olivos milenarios y sus elegantes casas rurales. La región recuerda a los antiguos piratas, contrabandistas y la dura vida en el campo. La segunda parte de la ruta nos lleva por el camino de Sa Costera y por los acantilados de Tuent hasta la bahía de Tuent.
	Mirador de Ses Barques - Balitz - Cala Tuent; regreso en barco a Puerto Sóller (según las condiciones meteorológicas).
	Almuerzo típico mallorquín en Cala Tuent – ofrecido por el organizador.
	Tiempo del recorrido: aprox. 4,5 horas










Muy por encima de Cala Tuent




Caminos encantados






Servicios

	Las rutas siempre comienzan y finalizan (autobús) en el mismo punto de partida
	Los traslados en autobús al punto de partida y de regreso están incluidos
	Recorridos dirigidos por las guías licenciadas Elke o Isabel
	Camiseta de senderismo
	Bidón 0,75l
	Incluye 1x picnic y 1x almuerzo típico mallorquín
	Tamaño del grupo hasta 16 personas




Precios

	5 días de senderismo desde Playa de Muro	€ 440,-
---	--	---------

Registro & Preguntas

	galeria19norte.com sportpark-aare-rhein.ch
	info@galeria19norte.com info@sportpark-aare-rhein.ch
	+34 639 362 341 +41 78 974 35 46

Las guías

		
	Elke Lässer	Isabel Reynes