



# Viele Wege führen zur Gemeindeschule Buchrain

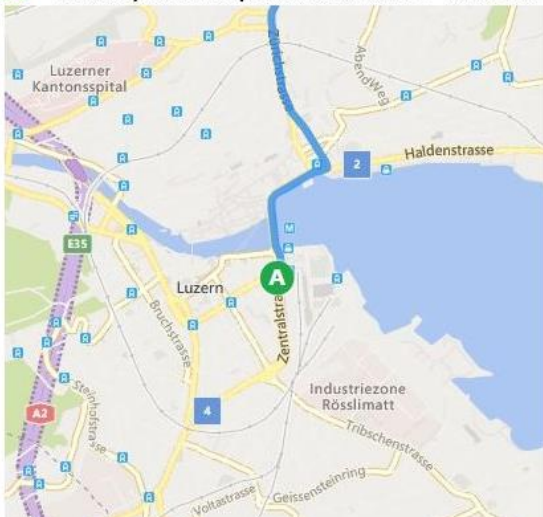
## Anfahrtsweg mit dem Auto vom Bahnhof Luzern

### A Luzern, Bahnhof

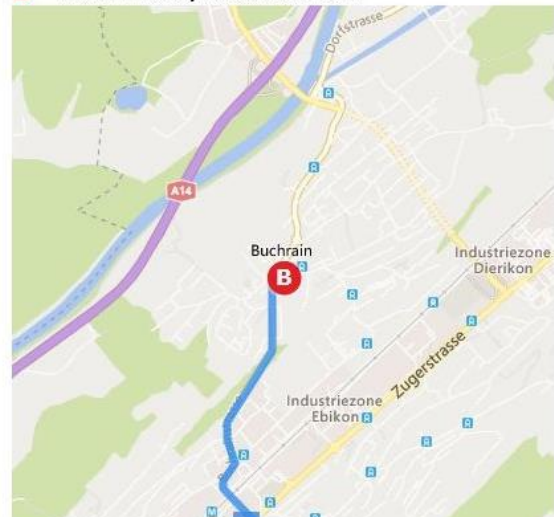
↑	1.	Weiter <b>Norden</b> auf <b>4 / Zentralstrasse</b> in Richtung 2 / Bahnhofplatz	27 m
↗	2.	Biegen Sie <b>rechts</b> auf <b>4 / 2 / Bahnhofplatz</b> ab	0.7 km
↖	3.	Biegen Sie <b>links</b> auf <b>4 / Löwenstrasse</b> ab	2.7 km
↻	4.	Nehmen Sie im Kreisverkehr die Ausfahrt <b>2</b> .	1.9 km
↖	5.	Biegen Sie <b>links</b> auf <b>Buchrainstrasse</b> ab	0.7 km
↑	6.	Weiter auf in <b>Bueristutz / Hauptstrasse</b>	0.6 km
↻	7.	Nehmen Sie im Kreisverkehr die Ausfahrt <b>1</b> .	58 m
↗	8.	Biegen Sie <b>rechts</b> auf <b>Adlermatte</b> ab	40 m
	9.	Ankunft in <b>Adlermatte</b> Die letzte Kreuzung ist Hauptstrasse	

### B Adlermatte, 6033 Buchrain

#### A Luzern, Bahnhof, Zentralstrasse 1 · 6002 L...



#### B Adlermatte, 6033 Buchrain

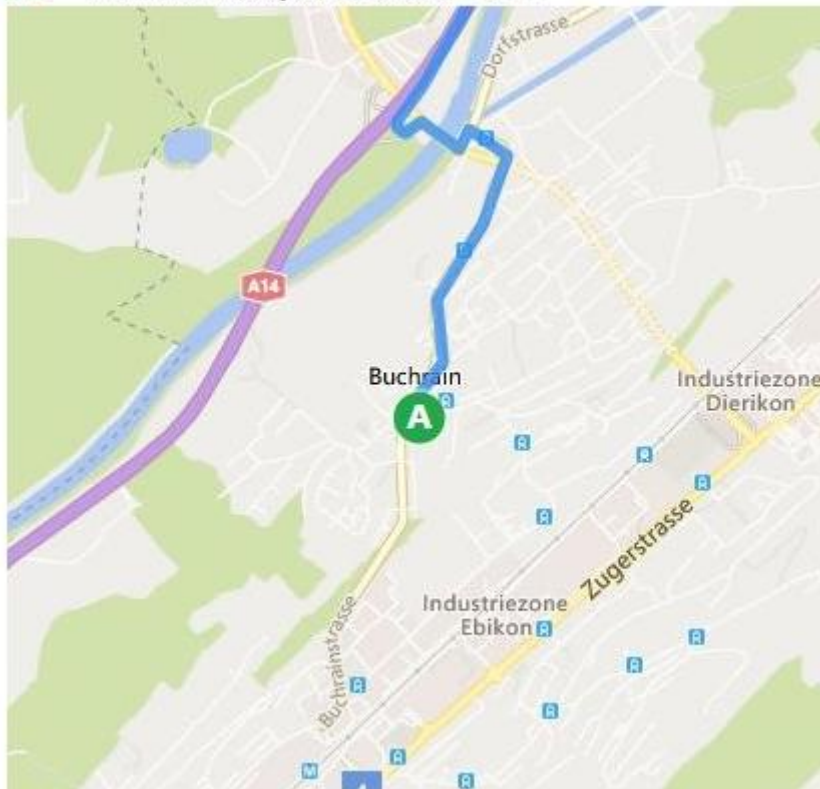




## Anfahrtsweg mit dem Auto von der Autobahn

➤ 20.	Nehmen Sie an der Ausfahrt <b>Buchrain</b> die Auffahrt <b>rechts</b> Richtung <b>Buchrain / Ebikon / Hochdorf</b> • <i>Mautstrasse</i>	0.4 km
➤ 21.	Biegen Sie <b>rechts</b> auf <b>Kantonsstrasse</b> ab	53 m
↑ 22.	Weiter auf in <b>Hauptstrasse</b>	0.3 km
↶ 23.	Biegen Sie <b>links</b> auf <b>Dorfstrasse</b> ab, und halten Sie sich dann sofort <b>rechts</b> auf <b>Hauptstrasse</b>	0.9 km
↻ 24.	Nehmen Sie im Kreisverkehr die Ausfahrt <b>1.</b>	0.2 km
↶ 25.	Biegen Sie <b>links</b> auf <b>Adlermatte</b> ab	40 m
26.	Ankunft in <b>Adlermatte</b> Die letzte Kreuzung ist Hauptstrasse	

### A Adlermatte, 6033 Buchrain





## Anfahrtsweg mit dem Zug

- Von Luzern: S1 Richtung Baar bis Buchrain
- Von Zug: S1 Richtung Sursee bis Buchrain

### Fussweg von der S-Bahn Station Buchrain: ca. 15 min

- Gehen Sie Richtung Buchrain
- Auf der Moosstrasse links bis zur Kirchbreitestrasse
- Bei der Kirchbreitestrasse rechts, den Hügel hinauf
- Beim 1. Kreisel: weiter gerade aus, den Hügel hinauf (3. Abfahrt)
- Beim 2. Kreisel (Tschannhof) links in die Unterdorfstrasse
- Zwischen dem Blumengeschäft und dem Wüsthause (altes Holzhaus) die Moosgasse hinuntergehen
- Schulhaus befindet sich auf der rechten Seite, nach dem Veloständer
- Das Schulhaus Dorf 1 (Schulleitung und Sekretariat) ist das 1. Gebäude rechts mit der Turnhalle.

## Anreiseweg mit dem Bus

Mit dem Bus bis Haltestelle „Buchrain Dorf“, über den Zebrastreifen Richtung Hauptstrasse, links abbiegen und vor der Gemeinde die Strasse runter Richtung Adlermatte.<sup>1</sup>

oder

vis-à-vis Haltestelle den kleinen Fussweg Richtung Schulhaus nehmen.<sup>2</sup>

