

RECORRA LOS 5.340

SÍMBOLOS ILEGALES QUE HAY EN ESPAÑA

ADÉNTRESE EN UN VIAJE DONDE PODRÁ VISITAR LOS EMBLEMAS DEL RÉGIMEN FASCISTA QUE TODAVÍA SIGUEN ¡MUY PRESENTES! EN EL PAÍS.

Para que el itinerario sea glorioso, le entregamos este mapa que le servirá como guía para identificarlos y localizarlos según su tipología.

ESCUDOS Y RELIEVES		x10
CALLES		x20
INSCRIPCIONES Y LÁPIDAS		x20
PLACAS		x60
MONUMENTOS Y CONJUNTOS		x10

INCLUYE

¡MONUMENTOS DE GRANDES DIMENSIONES!


Símbolos de monumentales proporciones que cuando los vea se quedará de piedra.

EN EL CAMINO ENCONTRARÁ

“GRANDES” PERSONAJES

Aunque no pudimos traerlos del más allá, estará muy cerca de ellos a través de los miles de emblemas que les rinden tributo.

● = x2 símbolos dedicados



JOSÉ CALVO SOTELO
"Protomártir de la cruzada"
Político Fascista

JOSÉ ANTONIO
"Fundador de la Falange"
Político Fascista



EMILIO MOLA VIDAL
"Cabecilla de la sublevación"
Militar Fascista

FRANCISCO FRANCO
"Dictador de España"
Militar Fascista

¿Y NI UNA SOLA MUJER!
Verá dedicada por el franquismo

NO IMPORTA SI PREFIERE MAR, MONTAÑA, URBE O SERRANÍA

Hay símbolos en todas las provincias de España repartidos entre:

870 MUNICIPIOS

1 de cada 10 localidades del país



¿QUÉ ESTA ESPERANDO?

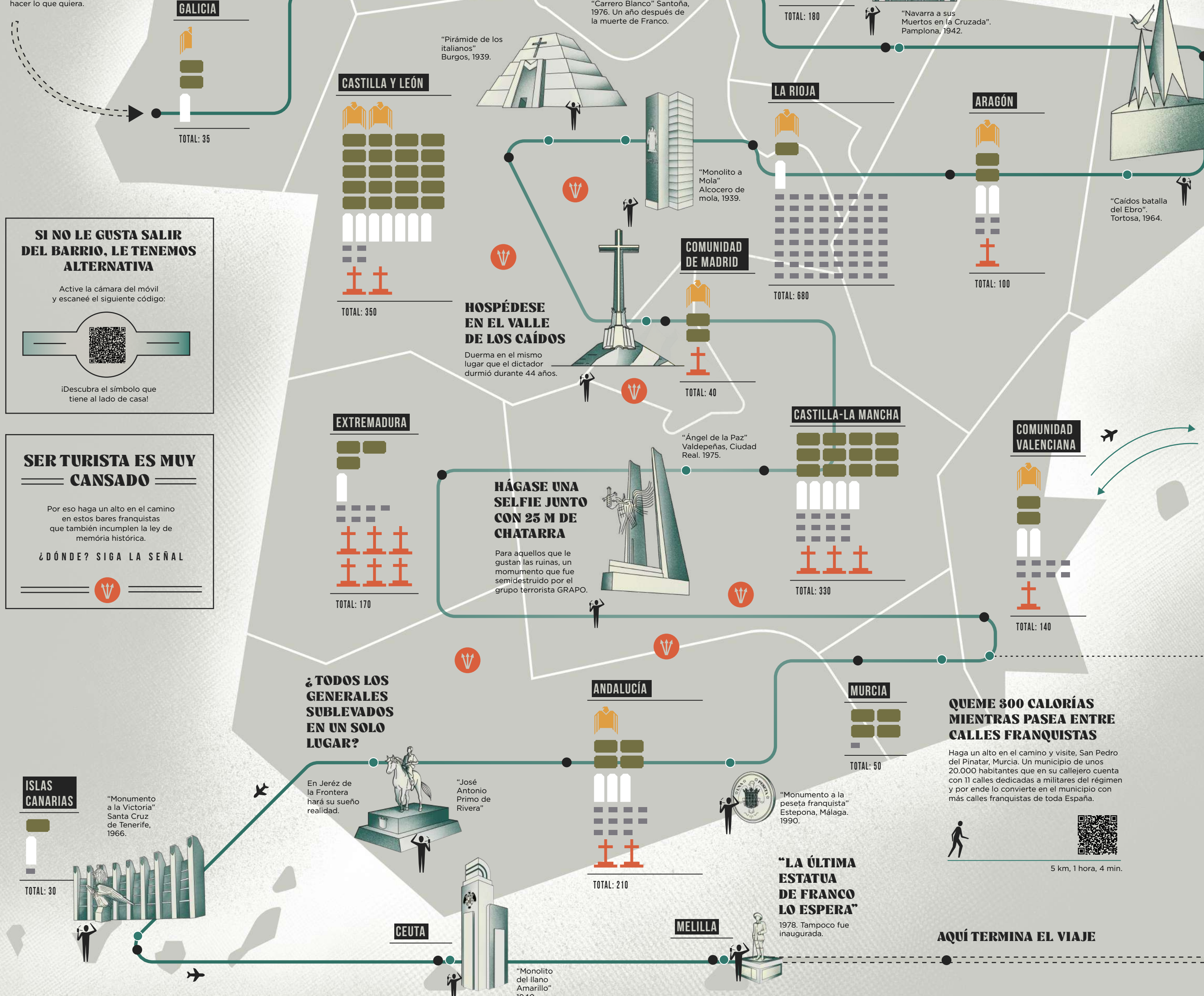
Aliste el coche para:

10.000 km de recorrido

570 l de gasoil = 124.789 pesetas

Compre billetes de avión:

Nosotros, le proponemos esta ruta, pero usted es libre de hacer lo que quiera.



SI NO LE GUSTA SALIR DEL BARRIO, LE TENEMOS ALTERNATIVA

Active la cámara del móvil y escanee el siguiente código:



¡Descubra el símbolo que tiene al lado de casa!

SER TURISTA ES MUY CANSADO

Por eso haga un alto en el camino en estos bares franquistas que también incumplen la ley de memoria histórica.

¿DÓNDE? SIGA LA SEÑAL



QUEME 300 CALORÍAS MIENTRAS PASEA ENTRE CALLES FRANQUISTAS

Haga un alto en el camino y visite, San Pedro del Pinatar, Murcia. Un municipio de unos 20.000 habitantes que en su callejero cuenta con 11 calles dedicadas a militares del régimen y por ende lo convierte en el municipio con más calles franquistas de toda España.




5 km, 1 hora, 4 min.

AQUÍ TERMINA EL VIAJE

AQUÍ LOS GUÍAS SON LOS VECINOS

Ellos con mucho gusto le mostrarán las placas de vivienda que durante años han conservado en la entrada de sus casas. Y es que en la comunidad catalana, al igual que en La Rioja, el 95% de los símbolos están en manos privadas.

CATALUÑA

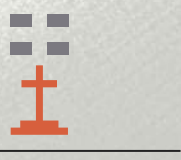


TOTAL: 2.900



"Héroes Cruceros Balear". Palma de Mallorca, 1948.

ISLAS BALEARES



TOTAL: 50

ENTRADAS ¡GRATIS!

SHOW

RETURN OF THE CROSS

Disfrute en Callosa de Segura, Alicante, un espectáculo único en el mundo. Allí, cada semana y a modo de protesta, los vecinos proyectaban sobre la fachada de la iglesia la silueta de una cruz franquista retirada por el ayuntamiento.

TECNOLOGÍA Y NOSTALGIA SE UNEN EN UN SOLO LUGAR

CONOZCA LA HISTORIA DE ESTOS EMBLEMAS Y DESCUBRA QUÉ HAN HECHO OTROS PAÍSES

SIGUIENTE CARA

“LOS SÍMBOLOS PRESENTADOS, HAN DURADO MÁS QUE LA DICTADURA FRANQUISTA”

PERIODO EN EL QUE SE INSTALARON LOS SÍMBOLOS

Para su construcción se explotó laboralmente a más de **400.000** presos políticos.

1939
FIN DE LA GUERRA CIVIL

¿QUÉ HAN HECHO OTROS PAÍSES QUE VIVIERON REGÍMENES SIMILARES?

ALEMANIA

1949 - 4 AÑOS DESPUÉS

El gobierno codificó legalmente la prohibición de los símbolos y el lenguaje nazi, así como la propaganda. Incluso el «Heil Hitler!»

1977
INICIO DE LA DEMOCRACIA

1975
MUERTE DE FRANCO

UCD PSOE PP PSOE

LOS PARTIDOS QUE PASARON DEL TEMA DURANTE 30 AÑOS

ITALIA

1993 - 48 AÑOS DESPUÉS

Ley Mancino, castiga gestos, acciones y lemas relacionados con la ideología nazi-fascista y contiene penas por el uso de símbolos vinculados a los citados movimientos políticos.

PSOE
LEY DE MEMORIA HISTÓRICA

SE OBLIGA LA RETIRADA O LA RESIGNIFICACIÓN

2007 2020

13 AÑOS

ENTIDADES QUE HAN INCUMPLIDO LA LEY



419
*MUNICIPIOS



284
*MUNICIPIOS

*Legislatura 2015 - 2019. El 80% de las alcaldías de los municipios con simbología estaban presididas por hombres.



245
IGLESIAS

4.078
COMUNIDADES DE VECINOS



147
EDIFICIOS DE INSTITUCIONES NACIONALES



ENCUENTRE TODAS LAS RUTAS EN GOOGLE MAPS

Escudos



Relieves

Inscripciones



Lápidas

Calles



Calles

Monumentos



Conjuntos

INCLUYE POSTALES

PARA QUE PUEDA SOLICITAR EL CUMPLIMIENTO DE LA LEY

Pídalas junto con la base de datos escribiéndonos a:

deberiadeparecer@gmail.com

METODOLOGÍA

CONTEXTO:

Para la elaboración de esta guía junto con su página web, se ha llevado a cabo un proceso de recogida, catalogación, verificación y cruce de datos que ha durado 6 meses. Dando como resultado el primer y más actualizado catálogo que existe en España sobre la simbología franquista que permanece actualmente a nivel nacional.

Comienzo: 26 de abril del 2020.
Terminación: 26 de Octubre del 2020.

Dicho proceso se estructuró en varias fases:

1. BÚSQUEDA:

La primera, se centró en la investigación y petición de datos a través de las diputaciones provinciales. Ya que, por ley, estos organismos están obligados a elaborar dichos repositorios. Tras descubrir que muchos están en proceso de construcción o simplemente no lo tienen o no lo quieren compartir. Se procedió a la búsqueda a través de las asociaciones memorialistas y partidos políticos que particularmente han desarrollado sus propias bases de datos.

Luego, si no se encontró ninguna de las anteriores se procedió a una búsqueda manual teniendo como base el listado de denuncias que el Ministerio de Justicia elaboró para pedir la retirada de esta simbología a cientos de municipios. Además, esta búsqueda se completó con noticias de medios nacionales, locales, especializados y tesis doctorales que han tratado el tema.

En el caso concreto de las calles, se cruzaron datos entre la lista presentada en el Parlamento de los diputados con las denuncias realizadas desde el senado.

CATÁLOGO PÚBLICO PROVINCIA CATÁLOGO PRIVADO

Araba/Álava		
Albacete		
Alicante/Alacant		
Almería		
Ávila		
Badajoz		
Baleares (Illes)		
Barcelona		
Burgos		
Cáceres		
Cádiz		
Castellón/Castelló		
Ciudad Real		
Córdoba		
Coruña (A)		
Cuenca		
Girona		
Granada		
Guadalajara		
Gipuzkoa		
Huelva		
Huesca		
Jaén		
León		
Lleida		
Rioja (La)		
Lugo		
Madrid		
Málaga		
Murcia		
Navarra		
Ourense		
Asturias		
Palencia		
Palmas (Las)		
Pontevedra		
Salamanca		
Santa Cruz de Tenerife		
Cantabria		
Segovia		
Sevilla		
Soria		
Tarragona		
Teruel		
Toledo		
Valencia/València		
Valladolid		
Bizkaia		
Zamora		
Zaragoza		
Ceuta		
Melilla		

El 62% de las provincias no tienen catálogo.



El 40% de las provincias que lo tienen, se creó por iniciativa privada.

2. CLASIFICACIÓN Y CRUCE:

Una vez se obtuvo esa primera recogida, se procedió a la clasificación por las variables que anteriormente se mostraron en la visualización. Cuando estos datos estuvieron clasificados, se realizó un cruce con otras variables como población de los municipios, el partido político que los gobernaba y el sexo del alcalde. Para esto se acudió a fuentes oficiales como el Ministerio de Política Territorial y el INE.

El último cruce de datos que se realizó fueron las coordenadas geográficas de los símbolos. Para ello se utilizó la herramienta de Google Geocode. Este paso se realizó por partes para comprobar que las coordenadas fueran las correctas. Donde se clasificó los símbolos por comunidades autónomas y se comprobaron a través del programa Carto.

3. REFINAMIENTO:

Al finalizar la clasificación y cruce, se llevó a cabo un refinamiento y filtrado de los textos con el programa Open Refine.

4. CONCLUSIÓN:

Debido a la complejidad de la recogida de datos, se entiende que haya ausencia de algunos datos. Además hay que tener en cuenta la fecha de publicación, ya que con el paso del tiempo esta visualización quedará desfasada por la retirada de los símbolos.

Autor: Eduardo España
Ilustraciones: Johana Dueñas
@aaanaphora

AGRADECIMIENTOS

Este ecosistema de visualizaciones fue desarrollado como trabajo final del “Máster en Diseño de la información y Visualización de datos” cursado en Shifta by Elisava.

Dicho conjunto se realizó con el propósito de establecer un contexto nacional donde el usuario pueda analizar la información de forma clara, precisa y con ello logre elaborar sus propias conclusiones sobre un tema que como españoles debería importarnos.

Las razones:

- 1- Reparación a todas las víctimas del franquismo.
- 2- Crear espacios públicos de unión, no de división.
- 3- Seguir el cumplimiento de la ley.

Ahora llegó el momento de agradecer a todas aquellas personas y entidades, que sin su ayuda este proyecto no hubiera sido posible.

1- A los profesores que nos hicieron ver de los datos una herramienta fundamental para la comprensión y transformación de sociedades contemporáneas.

2- Eli, una guía clave en el proceso y una constante inspiración.

3- Entidades que aportaron gran cantidad de datos: Memorial Democrático Cataluña, ARMH de Valladolid, ARMH de Murcia y Ciudadanos X República Cuenca.

4- Carles Mulet, por la aportación del callejero franquista.

5- Mi familia y su incansable construcción de valores.

6-A mi dupla de la vida, que siempre está ahí, con su talento y paciencia.

EL GRAN TOUR DEL FRANQUISMO

Una guía que debería desaparecer del mapa