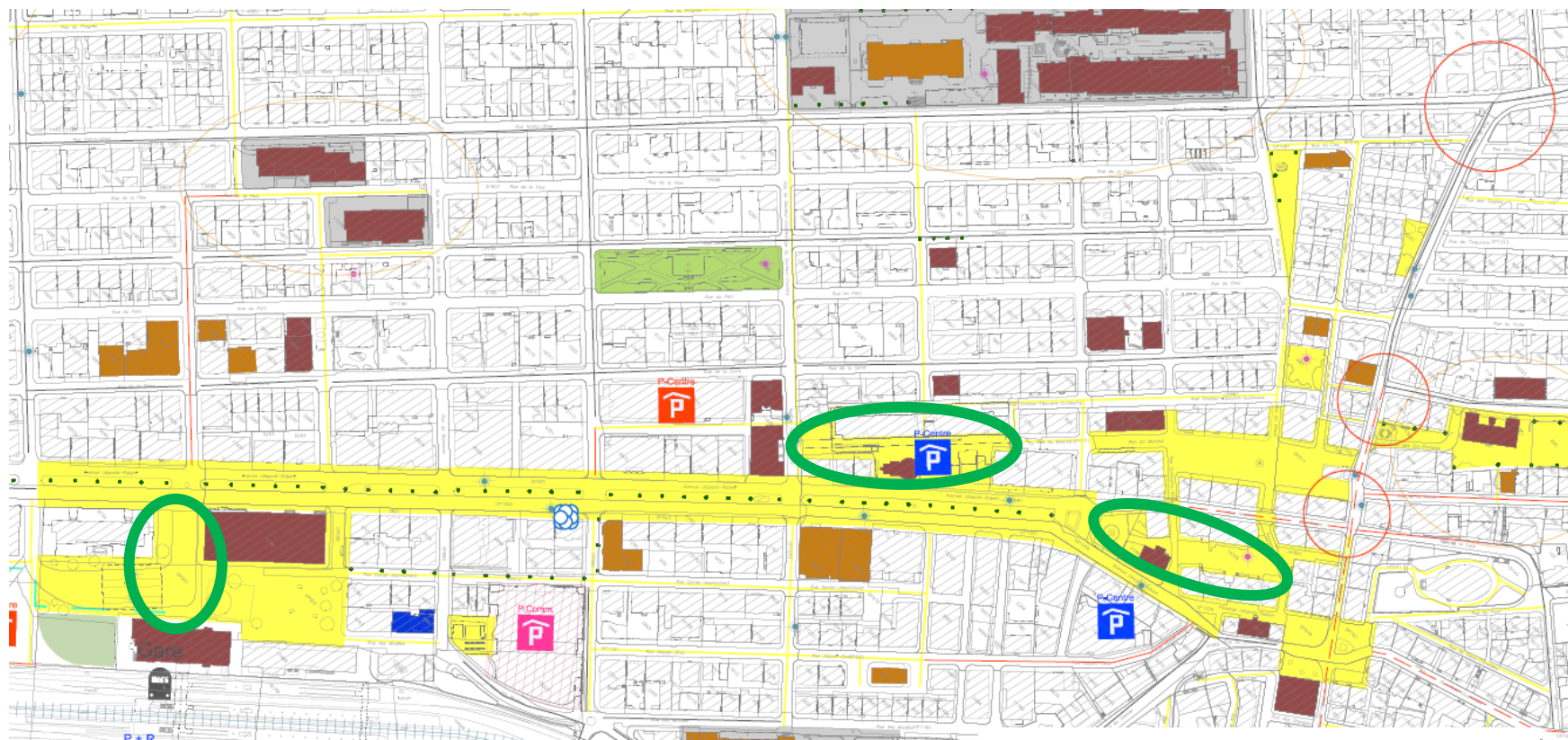



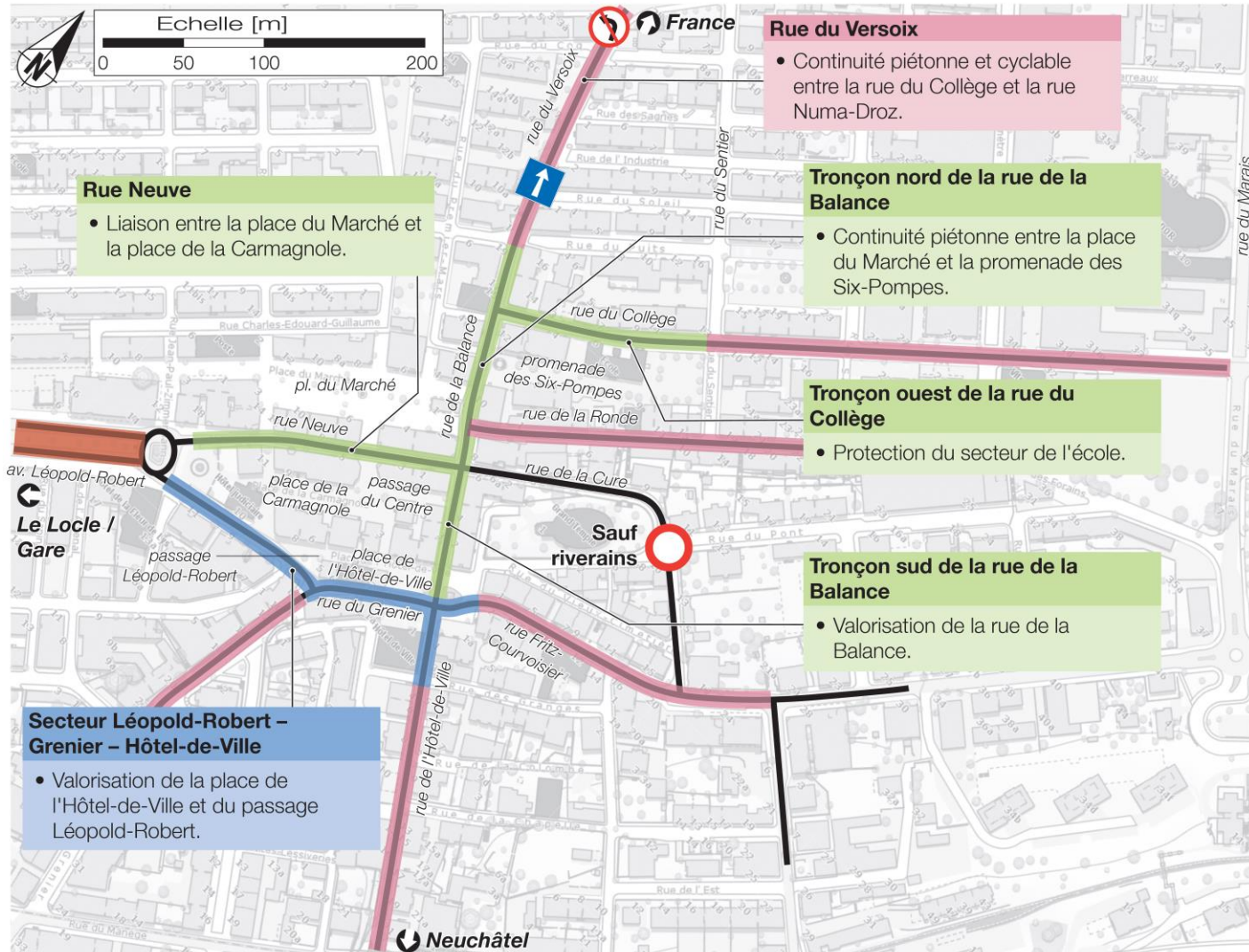
○ Projets ferroviaires
= Projets routiers











 Espace public majeur

Zones modérées proposées et gains urbanistiques – Avec évitement H18 et PDPM H18



Légende :

-  zone piétonne proposée (+bus et cycles)
-  zone de rencontre proposée
-  zone 30 proposée
-  limitation à 30 km/h proposée
-  sens unique proposé
-  circulation interdite, sauf riverains