



Mallorca – Wanderwochen

Erholung zwischen Sonne, Meer, Bergen und Kultur

09. Oktober – 14. Oktober 2022

Exklusive Wandertage organisiert von GALERIA 19 MALLORCA NORTE und SPORTPARK AARE-RHEIN geführt durch zertifizierte Wanderführerinnen.

5 Tage ab GALERIA 19 MALLORCA NORTE, Playa de Muro

Wichtige Informationen zum Programm

- ❖ Gehzeiten sind Wanderzeiten (keine Kilometerangaben)
- ❖ Am 1. Tag Einführung in das Wanderprogramm
- ❖ Änderungen und Reihenfolge der Touren sind aus organisatorischen Gründen (z.B. Wetterlage, usw.) vorbehalten.

Anforderungen an den Gast

- ❖ Ein Tagesrucksack und eine Trinkflasche (für Picknick und den persönlichen Wasserbedarf während der Wanderungen) gehört zur Grundausrüstung.
- ❖ Für die Wanderungen benötigen wir knöchelhohe Wanderschuhe mit Profilsohlen (die Wege sind teils steinig).
- ❖ Dem Wetter und der Route angepasst Bekleidung, Regenschutz, Sonnencreme und Sonnenhut; optional Wanderstöcke.
- ❖ Normale Kondition mit Trittsicherheit ist erforderlich. Im Vordergrund steht das gemeinsame Erleben und Geniessen von Natur und Landschaft.



Avenida s'Albufera 19, ES-07458 Playa de Muro
info@galeria19.com / +34 639 362 341
galeria19norte.com



Formentor und Cala Murta



| | |
|---|--|
|  | Sonntag, 09. Oktober 2022 |
|  | 09:00 Uhr |
|  | Galería 19 Mallorca Norte, Playa de Muro |
|  | Bustransfer zur Playa Formentor |
|  | Geführte Wanderung mit Elke oder Isabel |
|  | Aufstieg ca. 330 Hm / Abstieg ca. 330 Hm |
|  | Die Halbinsel Formentor hat einiges zu bieten: Zuerst bestaunen wir die raue Westküste beim Mirador del Colomer, um dann unsere Wanderstiefel zu schnüren. Über einen steilen Ziegenpfad geht es über das verwilderte Hinterland auf einen kleinen Pass, auf dem sich uns ein grandioser Panoramablick öffnet. |
|  | Die idyllisch gelegene Cala Murta ist ein weiteres Highlight auf unserer heutigen Wanderung. |
|  | Gehzeit ca. 3,5 Stunden |



Platja de Formentor



Halbinsel Formentor



Cala Murta

Hoch über Valldemossa – auf den Spuren des Erzherzogs Salvator



| | |
|---|--|
|  | Montag, 10. Oktober 2022 |
|  | 08:30 Uhr |
|  | Galería 19 Mallorca Norte, Playa de Muro |
|  | Bustransfer nach Valldemossa |
|  | Geführte Wanderung mit Elke oder Isabel |
|  | Aufstieg ca. 450 Hm / Abstieg ca. 450 Hm |
|  | Ostwärts wandern wir aus Valldemossa. Bereits nach wenigen Minuten geht es bergauf. Auf dem Camí de s'Arxiduc – dem „Reitweg des Erzherzogs“, hoch über dem Meer, haben wir einen atemberaubenden Ausblick über die ganze Insel. |
|  | Dank des vom österreichischen Erzherzog Ludwig Salvator im 19. Jahrhundert angelegten Wegenetzes mit Aussichtsplätzen, genau an den richtigen Stellen, bietet Valldemossa gleich mehrere Tour-Varianten durch das reizvolle Bergland. Die Runde zeigt uns malerische Ausblicke auf die West- und Nordküste. Im Anschluss haben wir noch etwas Freizeit, um durch die kleinen Gassen des Dorfes Valldemossa zu spazieren. |
|  | Gehzeit ca. 4,5 Stunden |



Hoch über Deià












Der Reitweg des Erzherzogs




Steinmännchen


Rund um das Kloster Lluc



| | |
|---|--|
|  | Dienstag, 11. Oktober 2022 |
|  | 09:00 Uhr |
|  | Galería 19 Mallorca Norte, Playa de Muro |
|  | Bustransfer zum Kloster Lluc |
|  | Geführte Wanderung mit Elke oder Isabel |
|  | Aufstieg ca. 350 Hm / Abstieg ca. 350 Hm |
|  | Wir folgen einem alten römischen Pfad durch Steineichenwälder und spektakulären Kalksteinformationen der Karstlandschaft von Lluc. Alte Kohlemeilerplätze und Kalköfen gewähren uns Einblick in die Lebensweise vergangener Generationen. Wer möchte, kann die Klosteranlage Lluc mit der Schwarzen Madonna besichtigen oder bei einem Kaffee den Wandertag ausklingen lassen. |
|  | Das Santuari de Lluc ist ein wichtiges religiöses und kulturelles Zentrum für die Mallorquiner und zieht jedes Jahr mehr als eine Million Pilger und Touristen an. In einem Tal gelegen und umgeben von den höchsten Gipfeln Mallorcas, ist das Gebiet um das Santuari de Lluc ein Paradies für Wanderer. |
|  | Gehzeit ca. 3,5 Stunden |



Klosteranlage Lluc



Verwunschene Pfade

Die „Drei-Tausender“



| | |
|---|--|
|  | Donnerstag, 13. Oktober 2022 |
|  | 09:00 Uhr |
|  | Galería 19 Mallorca Norte, Playa de Muro |
|  | Bustransfer zum Cúber-Stausee |
|  | Geführte Wanderung mit Elke oder Isabel |
|  | Aufstieg ca. 650 Hm / Abstieg ca. 600 Hm |
|  | Das Wortspiel erzählt es uns schon - es erwarten uns drei Gipfel, jeder mehr als 1.000 Meter hoch und dazu ein abwechslungsreiches und anspruchsvolles Gelände: Vom gepflasterten Schneesammlerweg über geröllige Pfade und Felsplatten bis zum verwilderten Hochland ist alles dabei. |
|  | Den Cúber-Stausee und den Puig Major, den höchsten Berg Mallorcas, bekommen wir dabei aus verschiedenen Blickwinkeln zu sehen. |
|  | Gehzeit ca. 4 Stunden |



Panoramablick auf den Cúber-Stausee



Verwildertes Hochland

Wanderung in Cala Tuent



| | |
|---|---|
|  | Freitag, 14. Oktober 2022 |
|  | 09:00 Uhr |
|  | Galería 19 Mallorca Norte, Playa de Muro |
|  | Bustransfer zur Cala Tuent |
|  | Geführte Wanderung mit Elke oder Isabel |
|  | Aufstieg ca. 300 Hm / Abstieg ca. 500 Hm |
|  | Der Weg der Küstenwachtürme führt durch das Tal von Bàlitx mit seinen tausendjährigen alten verdrehten Olivenbäumen und seinen eleganten Landhäusern. Die Gegend erinnert an die ehemaligen Seeräuber, Schmuggler und das harte Landleben. Der zweite Teil der Strecke führt uns auf dem Pfad von Sa Costera über die Steilküste von Tuent bis zur Bucht von Tuent. |
|  | Mirador de Ses Barques – Balitx - Cala Tuent, Rückfahrt mit Schiff nach Puerto Sóller (wetterabhängig). |
|  | Typisches, mallorquinisches Mittagessen in Cala Tuent – offeriert durch den Organisator. |
|  | Gehzeit ca. 4,5 Stunden |










Hoch über der Cala Tuent




Traumpfade






Leistungen

| | |
|---|--|
|  | Wanderungen starten und enden (Bus) immer am Ausgangsort |
|  | Bustransfer zum Ausgangspunkt und zurück sind inbegriffen |
|  | Geführte Wanderungen mit den lizenzierten Wanderleiterinnen Elke oder Isabel |
|  | Wandershirt |
|  | Trinkflasche 0,75l |
|  | 1x typisches, mallorquinisches Picknick und 1x Mittagessen inbegriffen |
|  | Gruppengrösse bis 16 Personen |




Preise

| | | |
|---|-------------------------------|---------|
|  | 5 Wandertage ab Playa de Muro | € 440,- |
|---|-------------------------------|---------|

Anmeldung & Fragen

| | |
|---|--|
|  | galeria19norte.com sportpark-aare-rhein.ch |
|  | info@galeria19norte.com info@sportpark-aare-rhein.ch |
|  | +34 639 362 341 +41 78 974 35 46 |

Ihre Wanderleiterinnen

| | | |
|---|--|--|
|  |  Elke Lässer |  Isabel Reynes |
|---|--|--|