

GEODI ve MOBIDI Lisanslama Modeli



GEODI ve MOBIDI lisanslama modelini,
son kullanıcı veya yazılım geliştiricilerin
ihtiyaçlarına
cevap verecek şekilde oluşturduk.

Bu şekilde az kullanıcı ve temel ihtiyaçlar ile başlayıp,
kurumun özel ihtiyaçlarını da içerecek büyük
projelere kadar ölçelenebilirlik sağlamayı hedefledik.



Lisanslama Modeli

Lisanslama ve fiyatları etkileyen faktörler

- Sahip Olma Modeli
- GEODI Eş Zamanlı Kullanıcı Sayısı
- GEODI Doküman Sayısı
- GEODI Modülleri
- Eğitim-Destek
- Entegrasyon ve Projelendirme

Sahip Olma Modeli

	Kalıcı Lisans	Kiralama	Bulut (SaaS)
Donanım Sorumluluğu	Kullanıcı*	Kullanıcı*	DECE
Lisans Güncelleme	%20 (1 yıldan sonra)	Dahil	Dahil
Lisans Geçerlik Süresi	Ömür Boyu	Min 1 yıl	Min 1 Yıl
Eğitim ve Destek	Extra	Extra	Self Servis
Kullanıcı Sayısı	1 veya Min 10	Min 10	Min 10
Veriler	Kullanıcı Ortamında	Kullanıcı Ortamında	Dropbox
	Lisanslar bir kez alınır. Veri ve donanım kullanıcı donanımlarındadır.	Lisanslar yıllık kiralanır. Veri ve donanım kullanıcı donanımlarındadır.	Yazılımlar DECE Bulut'dan kullanılır. Veriler kullanıcı kontrolünde bulut sunucularda durmalıdır.

- Donanım ihtiyaçları için dece.com.tr/tr/sss adresini ziyaret edebilirsiniz.



Kullanıcı Sayıları

GEODI ve MOBIDI, minimum 10 kullanıcı ile lisanslanmaktadır.

GEODI için tek kullanıcılı bireysel kullanıma sürümü mevcuttur.

Kullanıcı sayısı eş zamanlı kullanıcıların sayısıdır. Ortalama 2 ile 5 katı kullanıcıya hizmet verebilir. .

Aynı kullanıcı birden çok oturum (iş-ev-mobil gibi) açabilir ama aynı anda kullanamaz.

100 üzeri veya Sınırsız kullanıcı ihtiyaçları için lütfen arayınız.



GEODI Doküman sayısı

GEODI varsayılanda 5M doküman sınırlıdır. Kullanıcının ihtiyaçlarına göre 5M'lik katlar halinde artırılabilir.

Her 5M doküman için lisans bedelinin %10'u eklenmelidir.

Belediyelerde ve Kamu kurumlarında ortalama 3-20M doküman, Büyükşehir belediyelerinde 30+M doküman varsayılmalıdır. Tipik bir kobi için 5M doküman yeterli olacaktır.

Doküman Sayısının Hesabı

- Her bir dosya (Word, Excel, PDF...) sayfa sayısından bağımsız 1 doküman
- Her bir CAD dokümanı veya Raster dosya 1 doküman
- Her 100 veri tabanı kaydı 1 doküman
- Her 5 sosyal medya mesajı 1 doküman




GEODI Modülleri


**GEODI Modüler bir yapıdadır.
GEODI Standart, temel modüldür ve temel ihtiyaçları karşılar.**



OCR, CAD-GIS Viewer ve
GEODI Pro en fazla ihtiyaç
duyulacak modüllerdir.



Bütün modülleri içeren
sunumlardan kaçınmanızı v
e kullanıcının temel ihtiyaçların
a odaklanmanızı öneririz.




Eđitim ve Destek


Kurumlar ile 1 ya da 2 yıllık destek anlaşmaları yapılmasını öneriyoruz.



Entegrasyon ve Projelendirme



GEODI çok farklı kaynaklara bağlanmaya hazır olarak gelir. Bu kapsamda pek çok entegrasyon konusu özel bir çaba gerekmeden çözülür.



Farklı veri tabanlarının yapısına uyum, bir takım servislerin tüketilmesi , farklı yazılımlar ile entegrasyon gibi ihtiyaçlar için ek çalışma gerekir.



Yazılım entegrasyonu detaylı analiz edilmesi gereken bir konudur. Konunun ana hatlarını GEODI ve MOBIDI Engine sunumunda görebilirsiniz.



GEODI API'si açıktır ve dokümante edilmiştir. Bu API'yi kullanabilmek için GEODI Developer Lisansı gerekir.



Sık Sorulan Sorular

Diğer sorularınız için www.dece.com.tr/tr/sss adresini ziyaret edebilirsiniz.





DECE Yazılım A.Ş.

www.dece.com.tr

info@dece.com.tr

+90 312 988 11 33

Tepe Prime İş Merkezi

A-Blok/74 Dumlupınar Blv. No: 266

06800 ANKARA