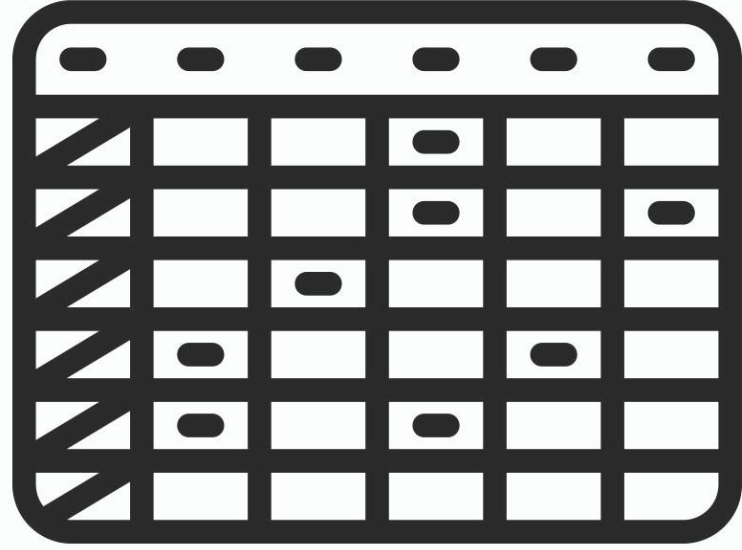


# GEODİVE CAD & GIS YAZILIMLARI

## GEODI ile GIS'lerin Farkı



GIS Yazılımları tablosal veri işler, analiz yapar.




GEODI her türlü veriyi işler. Amacı veri yönetimi, arama, paylaşım ve ekip çalışmasıdır.

## Birlikte Çalışma

GEODI dokümanlardan harita üretir ve bu haritayı servis olarak sunar. Bu harita ArcGIS, Netcad, AutoCAD veya Google Earth tarafından bir katman olarak kullanılabilir.

Tıkla bilgi al, sorgula, harita değişsin süreçleri aynıdır.

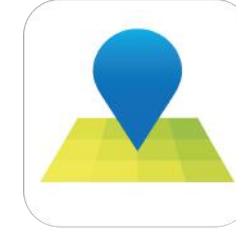


## Proje Paylaşım Portali

- Yükleniciler ve Proje Yapımcılar arasındaki bütün iletişimi, dosya, proje paylaşımını ve kontrol süreçlerini yöneten bir uygulama.
- Belediyeler, Kamu Kurumları, Enerji Firmaları, İnşaat Firmaları, Telekom Firmaları

**YÜKLENİCİ**

**YÜKLENİCİ**



**GEODI**



**KONTROL  
MÜHENDİSİ**


**KURUM**




# Proje Paylaşım Portali



GEODI hiç bir ayırım yapmadan bütün doküman türlerini indeksliyor, görüntülüyor, not almanızı sağlıyor.




Farklı projeksiyonda, farklı formatta CAD ve GIS dokümanlarını ayrı ayrı veya bir arada açabiliyor, görüntüleyebiliyor.




Verinin kendisi harici bir veri girişi gerekmiyor.



Geçmişe yönelik proje aşamaları, revizyonlar ve kontrol süreci elinizin altında.



Fotoğraf, Ses, Video, Notlar ile sahadaki tüm veriler sistemin içinde.



Proje verilerine her yerden erişin, sahadan veya ofisten.





**DECE Yazılım A.Ş.**

[www.dece.com.tr](http://www.dece.com.tr)

[info@dece.com.tr](mailto:info@dece.com.tr)

+90 312 988 11 33

Tepe Prime İş Merkezi

A-Blok/74 Dumlupınar Blv. No: 266

06800 ANKARA