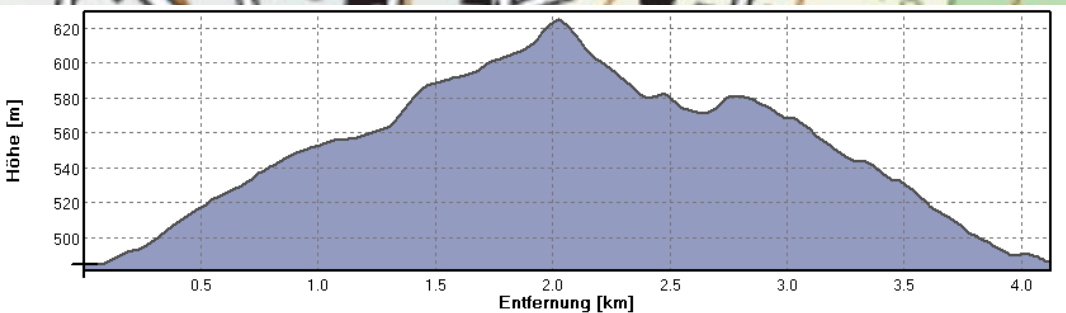


grosse Runde



Rundenlänge: 4.1km
Höhenmeter: 148

Anzahl grosse Runden:

- Junioren 6
- Juniorinnen 5
- Amateur/Masters 6
- Elite Frauen 7
- U23 9
- Elite Herren 9
- Fun 5
- Fun Damen 4

Aktuelle Entfernung: 0.000 km Aktuelle Höhe: 484.93 m

Statistik Ausschnitt / Gesamt

Steigung: 149 / 149 m
Gefälle: 148 / 148 m
Höhe max: 625 / 625 m
Höhe min: 484 / 484 m
Entfernung: 4.122 / 4.122 km

Skalierung

Automatisch

Manuell

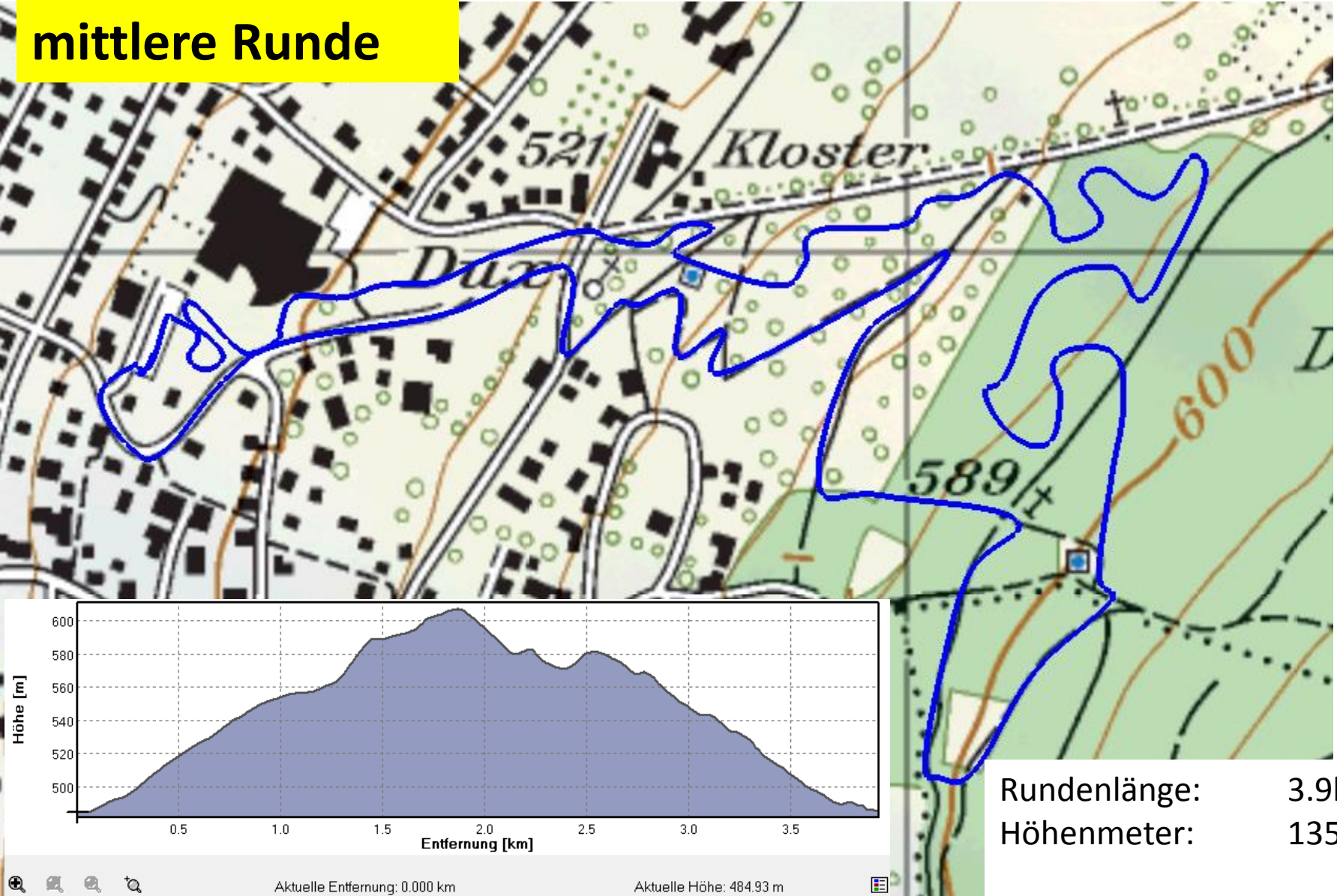
von bis

Höhe über Gelände am

Startpunkt m

Endpunkt m

mittlere Runde



Rundenlänge: 3.9km
Höhenmeter: 135

Anzahl mittlere Runden:
Hard 4

Optionen

- Stützpunkte darstellen
- Diskrete Werte anzeigen
- Referenzlinie darstellen
- Erdkrümmung berücksichtigen
- Sichtlinie

Skalierung

- Automatisch
- Manuell

von bis

Statistik Ausschnitt / Gesamt

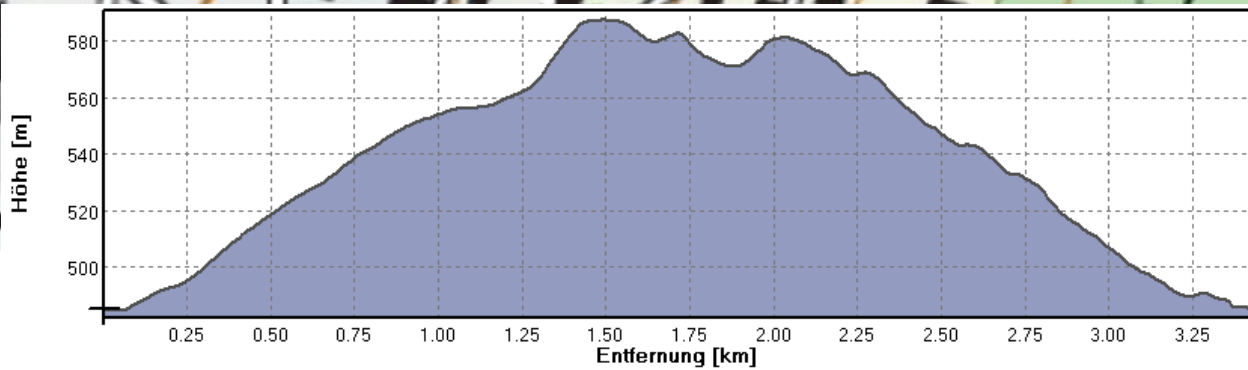
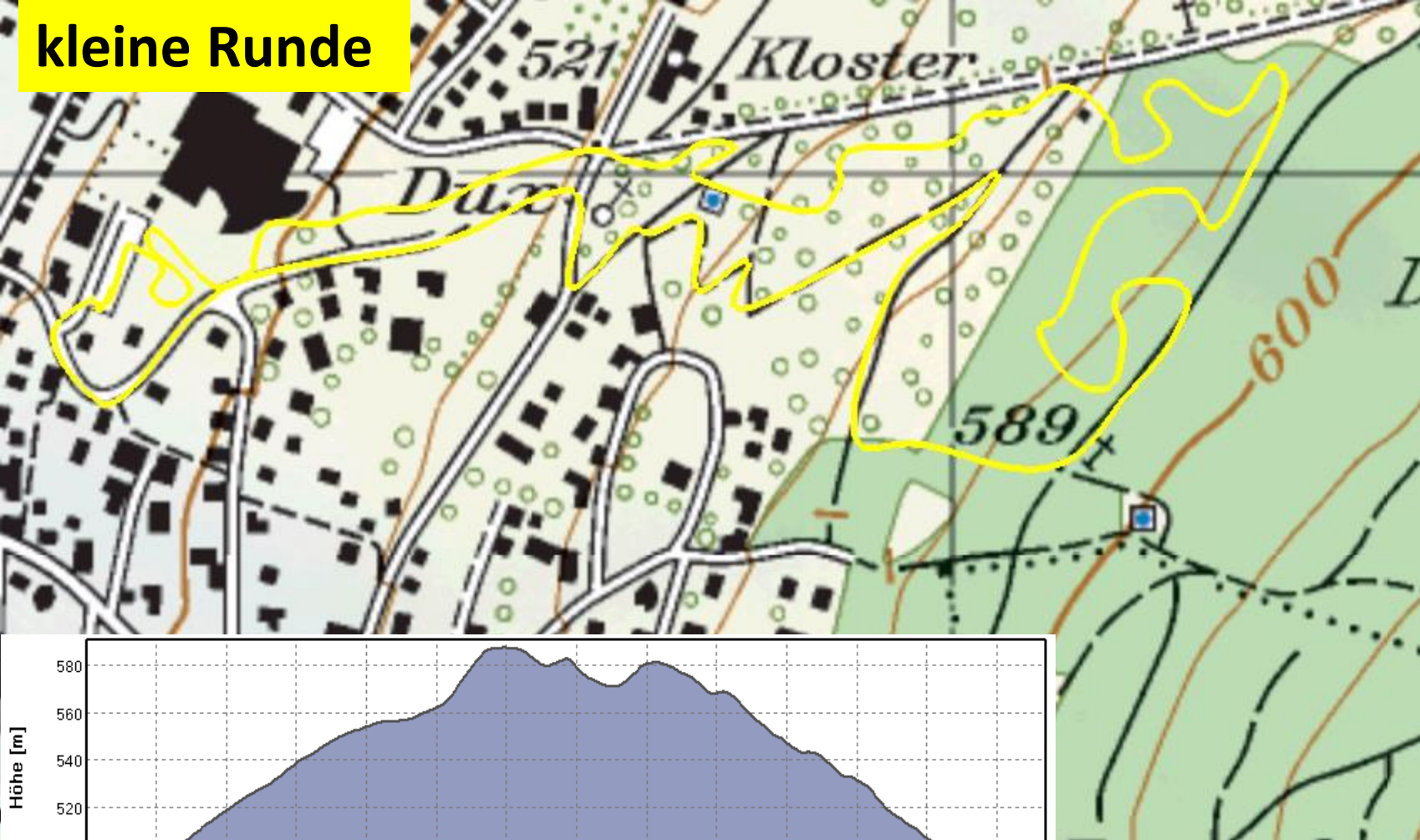
Steigung: 135 / 135 m
Gefälle: 134 / 134 m
Höhe max: 607 / 607 m
Höhe min: 484 / 484 m
Entfernung: 3.930 / 3.930 km

Höhe über Gelände am

Startpunkt

Endpunkt

kleine Runde



Rundenlänge: 3.4km
Höhenmeter: 115

Aktuelle Entfernung: 0.000 km Aktuelle Höhe: 484.93 m

Optionen

- Stützpunkte darstellen
- Diskrete Werte anzeigen
- Referenzlinie darstellen
- Erdkrümmung berücksichtigen
- Sichtlinie

Skalierung

- Automatisch
- Manuell

von bis

Statistik Ausschnitt / Gesamt

- Steigung: 116 / 116 m
- Gefälle: 115 / 115 m
- Höhe max: 588 / 588 m
- Höhe min: 484 / 484 m
- Entfernung: 3.424 / 3.424 km

Höhe über Gelände am

Startpunkt

Endpunkt

Anzahl kleine Runden:

Rock 3
Mega 4